

LEYENDA DE USOS

- 01 BORDA (CUADRA Y PAJAR)
- 02 VIVIENDA Y CORRAL
- 03 GALLINERO Y ANEXOS
- 04 PATIO DE ACCESO
- 05 ZONA DE DESCARGA DEL PAJAR
- 06 HUERTOS
- 07 PASARELA DE DESCARGA DEL ESTIERCOL
- 08 PASO HACIA LOS CAMPOS
- A ENTRADA DEL PAJAR
- B ENTRADA DE LA CUADRA
- C ENTRADA DE LA VIVIENDA
- D PORTAL PRINCIPAL DE ACCESO
- E CAMINO A LOS CAMPOS

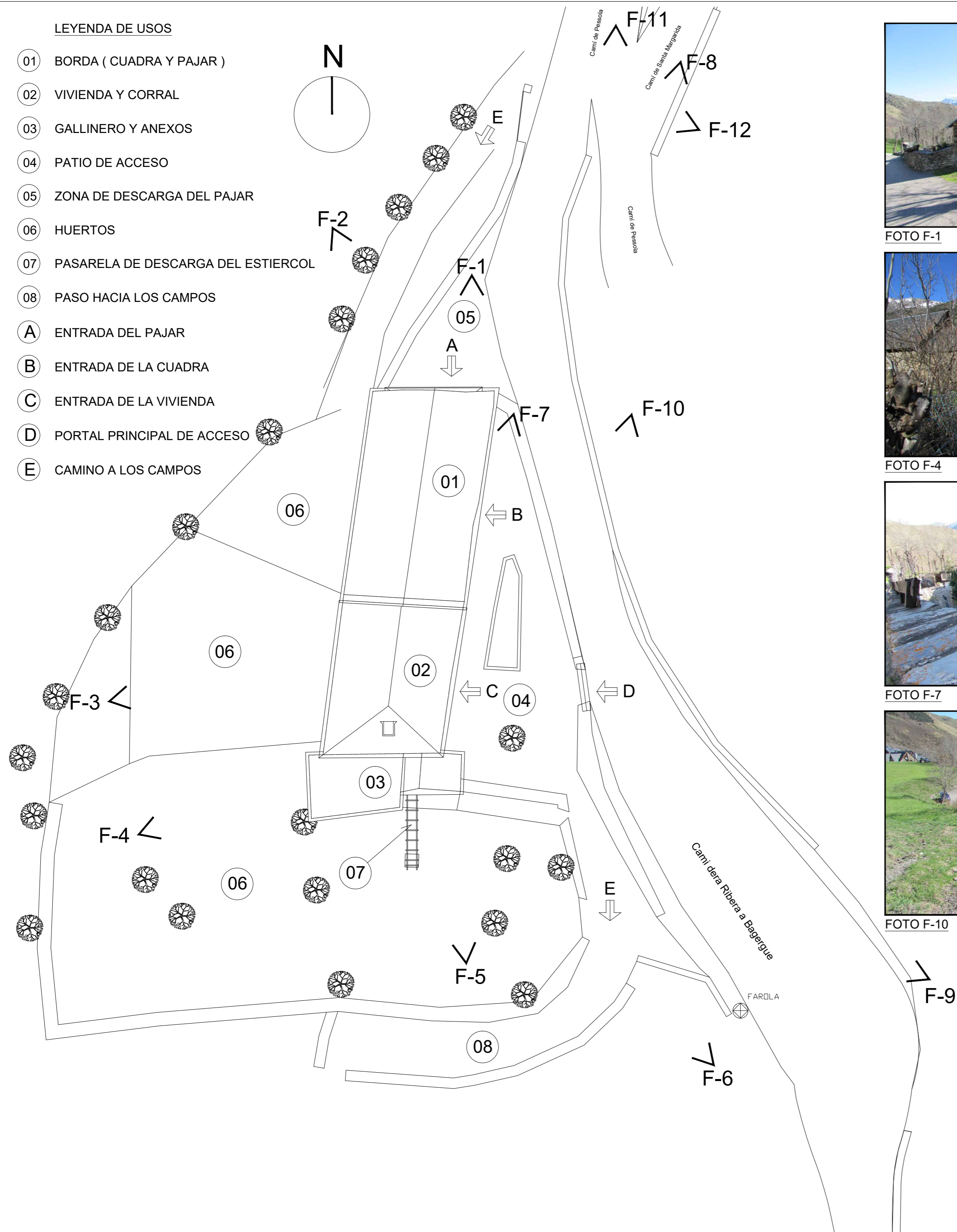


FOTO F-1



FOTO F-2



FOTO F-3



FOTO F-4



FOTO F-5




FOTO F-6




FOTO F-7



FOTO F-8




FOTO F-9



FOTO F-10



FOTO F-11




FOTO F-12

PLAN ESPECIAL DE CATALOGO DEL "AUVIATGE BORDA DE SIERRA"				ESCALA
REFUNDIDO - ACTUACION DE COSOLIDACION ADECUACION Y CAMBIO DE USOS -				1:200
ESTADO ACTUAL EDIFICIO Y ENTORNO, USOS				PARA A-2
EMPLAZAMIENTO: UTM X:47321 50 Y:329300				PLANO
Polígono 2 parcela 227 (Naut Aran)		FIRMADO Y CONFORME	FIRMADO Y CONFORME	Modificación
Camí de la Ribera s/n (Bagerque)		El Arquitecto	Los Promotores	
PROMOTORES		Fecha		A
Mónica Moja Boya		Enero de 2017		
Nino Moja Boya				004
		Luis García-Oteiza Ballester	Nino Moja Boya	