



GOBIERNO DE ESPAÑA

MINISTERIO DE HACIENDA

SECRETARÍA DE ESTADO DE HACIENDA

DIRECCIÓN GENERAL DEL CATASTRO

CERTIFICACIÓN CATASTRAL DESCRIPTIVA Y GRÁFICA

Referencia catastral: 0798048CH3209N0001EW

DATOS DESCRIPTIVOS DEL INMUEBLE

Localización: CL PLA BERET;AG.BAQUEIRA Suelo PE-5 25598 NAUT ARAN [LLEIDA]

Clase: Urbano

Uso principal: Suelo sin edif.

Valor catastral [2019]: 123.316,02 €

Valor catastral suelo: 123.316,02 €

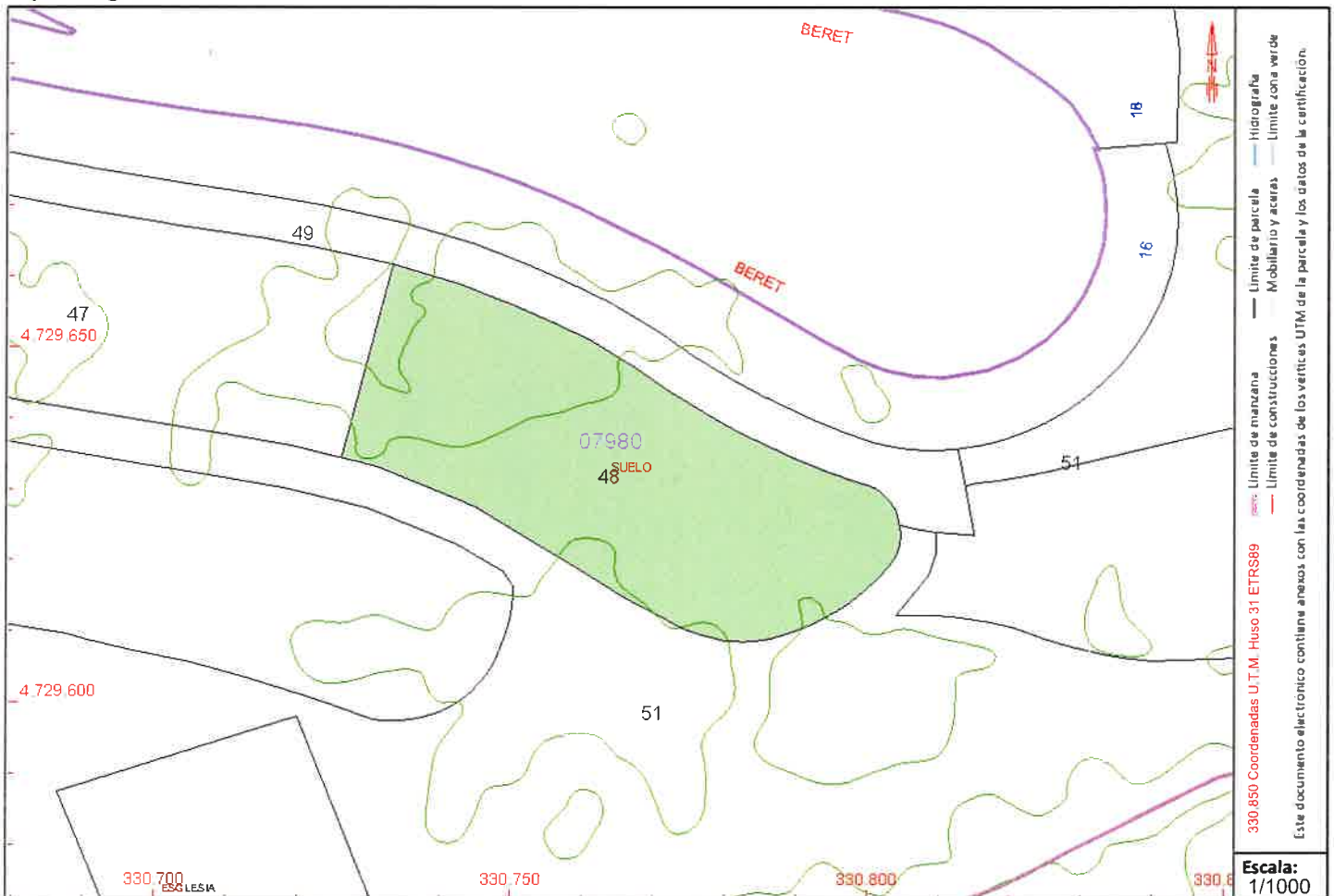
Valor catastral construcción: 0,00 €

Titularidad

Apellidos Nombre / Razón social	NIF/NIE	Derecho	Domicilio fiscal
AJUNTAMENT DE NAUT ARAN	P2523300H	100,00% de propiedad	CL BALMES 2 SALARDU 25598 NAUT ARAN [LLEIDA]

PARCELA CATASTRAL

Superficie gráfica: 2.094 m2



Este certificado refleja los datos incorporados a la Base de Datos del Catastro. Solo podrá utilizarse para el ejercicio de las competencias del solicitante.

Solicitante: AYUNTAMIENTO DE NAUT ARAN

Finalidad: CONSULTA

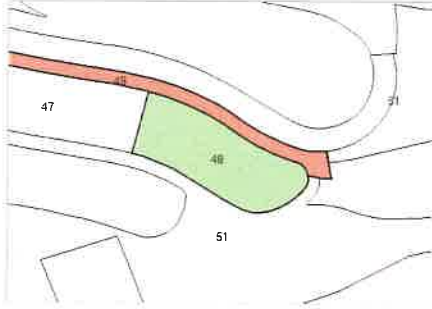
Fecha de emisión: 11/01/2019



CERTIFICACIÓN CATASTRAL DESCRIPTIVA Y GRÁFICA

Referencia catastral: 0798048CH3209N0001EW

RELACIÓN DE PARCELAS COLINDANTES

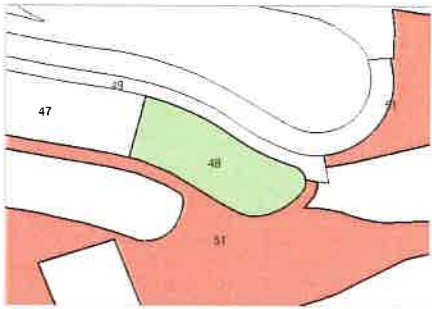


Referencia catastral: 0798049CH3209N0001SW

Localización: CL PLA BERET;AG.BAQUEIRA PE-5
NAUT ARAN [LLEIDA]

Titularidad principal

Apellidos Nombre / Razón social	NIF	Domicilio fiscal
AJUNTAMENT DE NAUT ARAN	P2523300H	CL BALMES 2 SALARDU 25598 NAUT ARAN [LLEIDA]

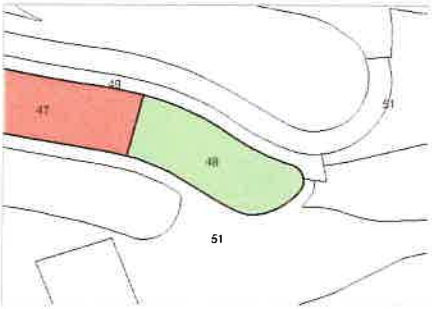


Referencia catastral: 0798051CH3209N0001EW

Localización: CL PLA BERET;AG.BAQUEIRA PE-5
NAUT ARAN [LLEIDA]

Titularidad principal

Apellidos Nombre / Razón social	NIF	Domicilio fiscal
AJUNTAMENT DE NAUT ARAN	P2523300H	CL BALMES 2 SALARDU 25598 NAUT ARAN [LLEIDA]



Referencia catastral: 0798047CH3209N0001JW

Localización: CL PLA BERET;AG.BAQUEIRA PE-5
NAUT ARAN [LLEIDA]

Titularidad principal

Apellidos Nombre / Razón social	NIF	Domicilio fiscal
DESARROLLOS LA PLETA, S.L.	B88045752	CL EMISORA 20 28224 POZUELO DE ALARCON [MADRID]