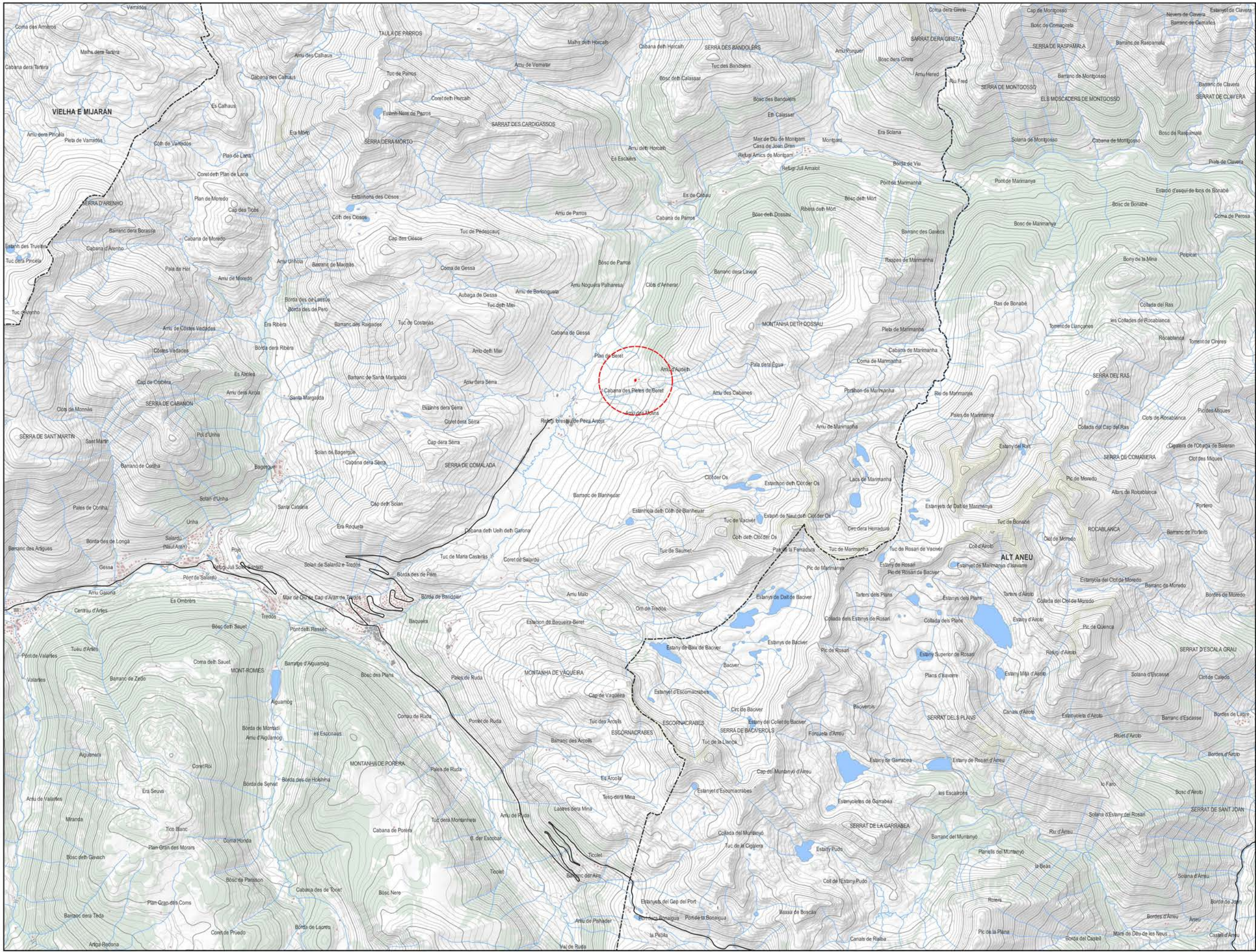




ÍNDEX DE PLÀNOLS

- 1. ENCAIX TERRITORIAL
 - 1.A. ORTOFOTOMAPA
 - 1.B. TOPOGRAFIA
 - 1.C. GEOLOGIA
 - 1.D. HIDROLOGIA
 - 1.D.1. HIDROLOGIA SUPERFICIAL
 - 1.D.2. HIDROLOGIA SUBTERRÀNIA
 - 1.E. ESTRUCTURA TERRITORIAL
 - 1.F. ESPAIS NATURALS PROTEGITS
 - 1.G. UNITATS DE PAISATGE
 - 1.H. INFRAESTRUCTURES
 - 1.I. ATMOSFERA
 - 1.I.1. CONTAMINACIÓ LUMÍNICA
- 2. DESCRPCIÓ DE L'ÀMBIT
 - 2.A. EMPLAÇAMENT
 - 2.A.1 TOPOGRAFIA
 - 2.A.2 ORTOFOTOMAPA
 - 2.B. GEOMORFOLOGIA
 - 2.B.1. RELLEU
 - 2.B.2. PENDENTS
 - 2.B.3. ORIENTACIONS
 - 2.C. MEDI NATURAL
 - 2.C.1. COBERTES DEL SÒL
 - 2.C.2. HÀBITATS D'INETRÈS COMUNITARIA
 - 2.C.3. ÀREES D'INTERÈS FLORÍSTIC I FAUNÍSTIC
 - 2.C.4. FLORA AMENACADA
 - 2.C.5. CONNECTIVITAT ECOLÒGICA
 - 2.D. PATRIMONI
 - 2.D.12. CAMINS I JACIMENTS ARQUEOLÒGICS
 - 2.E. PAISATGE
 - 2.E.1. CATÀLEG DE PAISATGE
 - 2.E.2. CONCA VISUAL
- 3. PLANEJAMENT
 - 3.A. PLANEJAMENT TERRITORIAL
 - 3.A.1 PLA TERRITORIAL PARCIAL DE L'ALT PIRINEU I ARAN
 - 3.B. PLANEJAMENT LOCAL
 - 3.B.1. CLASSIFICACIÓ DEL SÒL
 - 3.B.2. QUALIFICACIÓ DEL SÒL
- 4. RISCOS
 - 4.A. RISC D'INCENDI
 - 4.B. RISC D'ALLAUS
- 5. SENSIBILITAT AMBIENTAL
- 6. MESURES CORRECTORES

PROMOTOR: ESTACIÓ D'ESQUÍ BAQUEIRA BERET
 TÍTOL: DOCUMENT AMBIENTAL.
 SUBSTITUCIÓ DEL PARRÈC DE DOSSAU A L' ESTACIÓ D'ESQUÍ DE BAQUEIRA-



LLEENDA
 ÀMBIT



LLEGENDA
◻ ÀMBIT

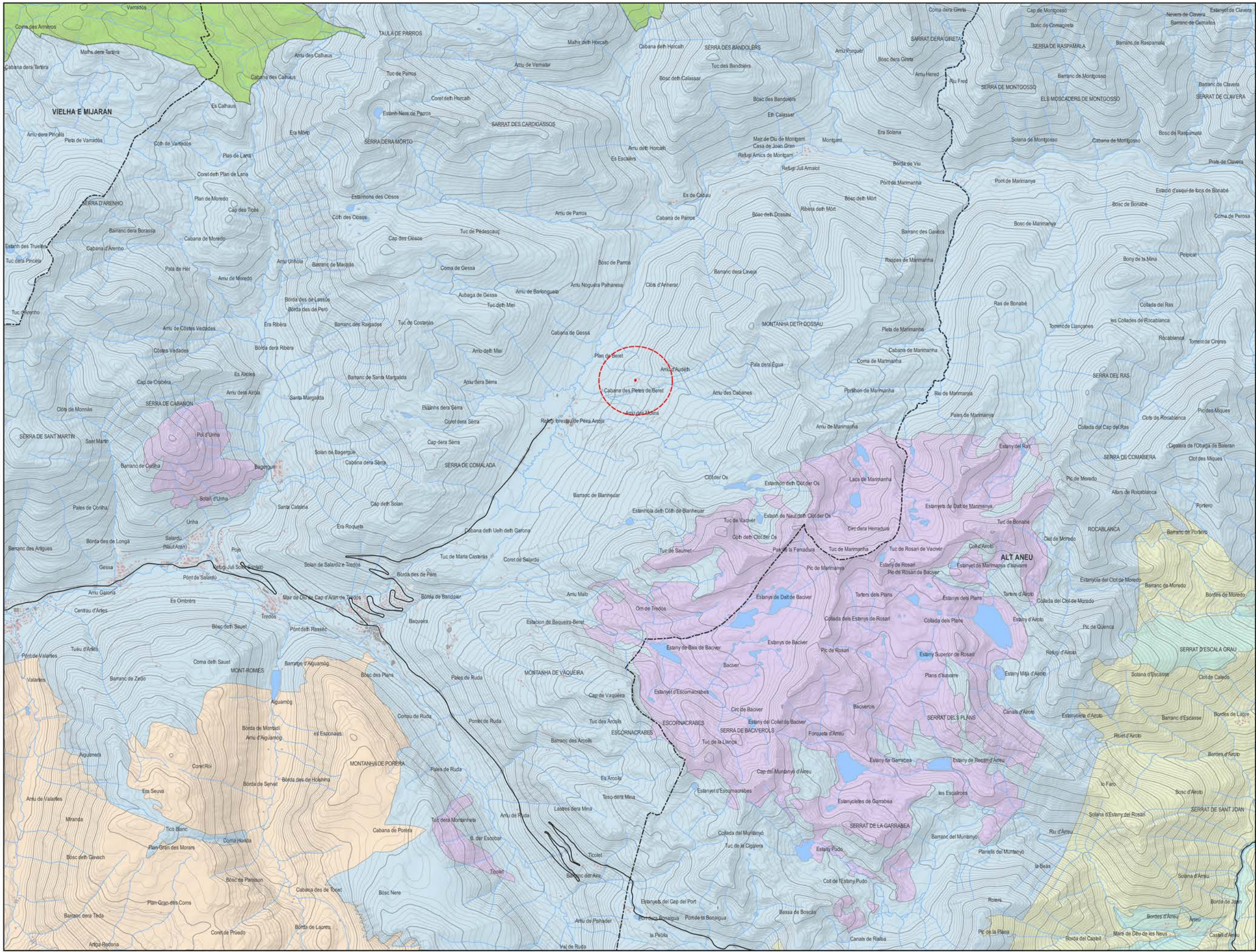


- LLEENDA**
- ÀMBIT
 - ALTERNANÇA DE LUTITES VERDOSES I GRISOSES I GRESOS DE GRA FI, I CAPES DE CALCÀRIES . ALTERNANÇA DE RIU NERE.DEVONIÀ SUPERIOR.
 - CALCÀRIES. CALCÀRIA DE SANT ESTEVE I CALCÀRIA AMB CORALLS. CALCÀRIA DE MONTCORBISSUM, CALCÀRIA DAURAN. DEVONIÀ MITJÀ - DEVONIÀ SUPERIOR.
 - PISSARRES FOSQUES I ALGUNES INTERCALACIONS DE CALCÀRIES. FORMACIÓ FONTJANINA. DEVONIÀ INFERIOR.
 - MARBRES. ROQUES DE LA UNITAT DCMA AFECTADES PEL METAMORFISME DE CONTACTE HERCINIÀ . EDAT DEL METAMORFISME: CARBONIFER-PERMIÀ.
 - FIL-LITES PIGALLADES I MARBRES. ROQUES DE LA UNITAT DPF AFECTADES PEL METAMORFISME DE CONTACTE HERCINIÀ. EDAT DEL METAMORFISME: CARBONIFER-PERMIÀ.
 - MARBRES. FIL-LITES PIGALLADES I QUARSITES. ROQUES DE LA UNITAT SDC1 AFECTADES PEL METAMORFISME DE CONTACTE HERCINIÀ. EDAT DEL METAMORFISME: CARBONIFER-PERMIÀ.
 - DIPÒSITS AL-LUVIALS-COL-LUVIALS. GRAVES AMB MATRIUSSORRENICA I ARGILOSA. HOLOCÈ.
 - DIPÒSITS COL-LUVIALS. ARGILES AMB CÒDOLS ANGULOSOS DISPERSOS. HOLOCÈ.
 - BLOCS DE LITOLOGIA VARIADA, SORRES I LLIMS. DIPÒSITS DE LLISCAMENT MIXTES. HOLOCÈ.
 - LLIT ACTUAL. PLANA D'INUNDACIÓ ORDINÀRIA I TERRASSA MÉS BAIXA (0-2 M). HOLOCÈ RECENT.

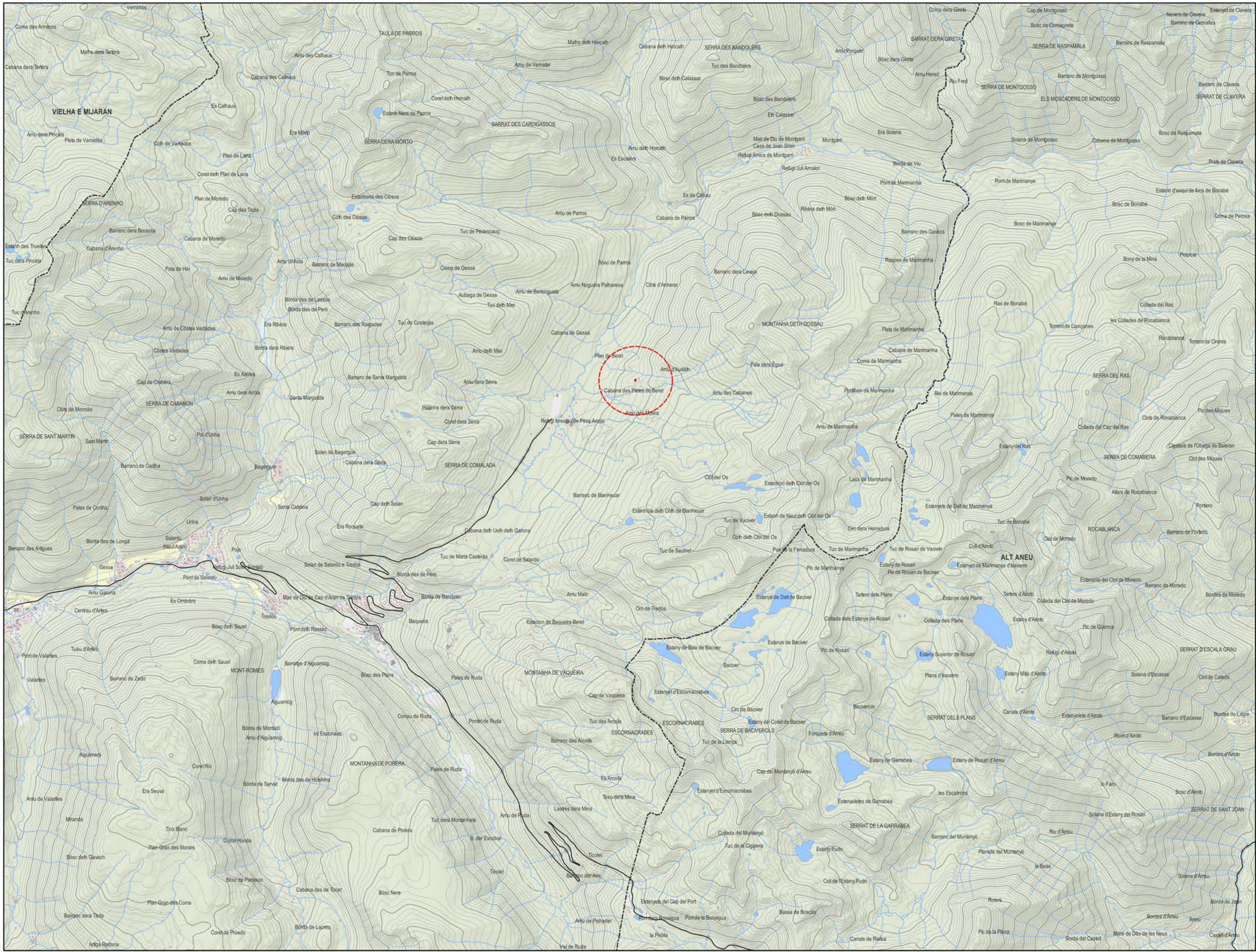
- FALLES I CONTACTES**
- ENCAVALCAMENT
 - FALLA INDIFERENCIADA
 - CONTACTE DISCORDANT
 - CONTACTE INTROSIU
 - CONTACTE NORMAL



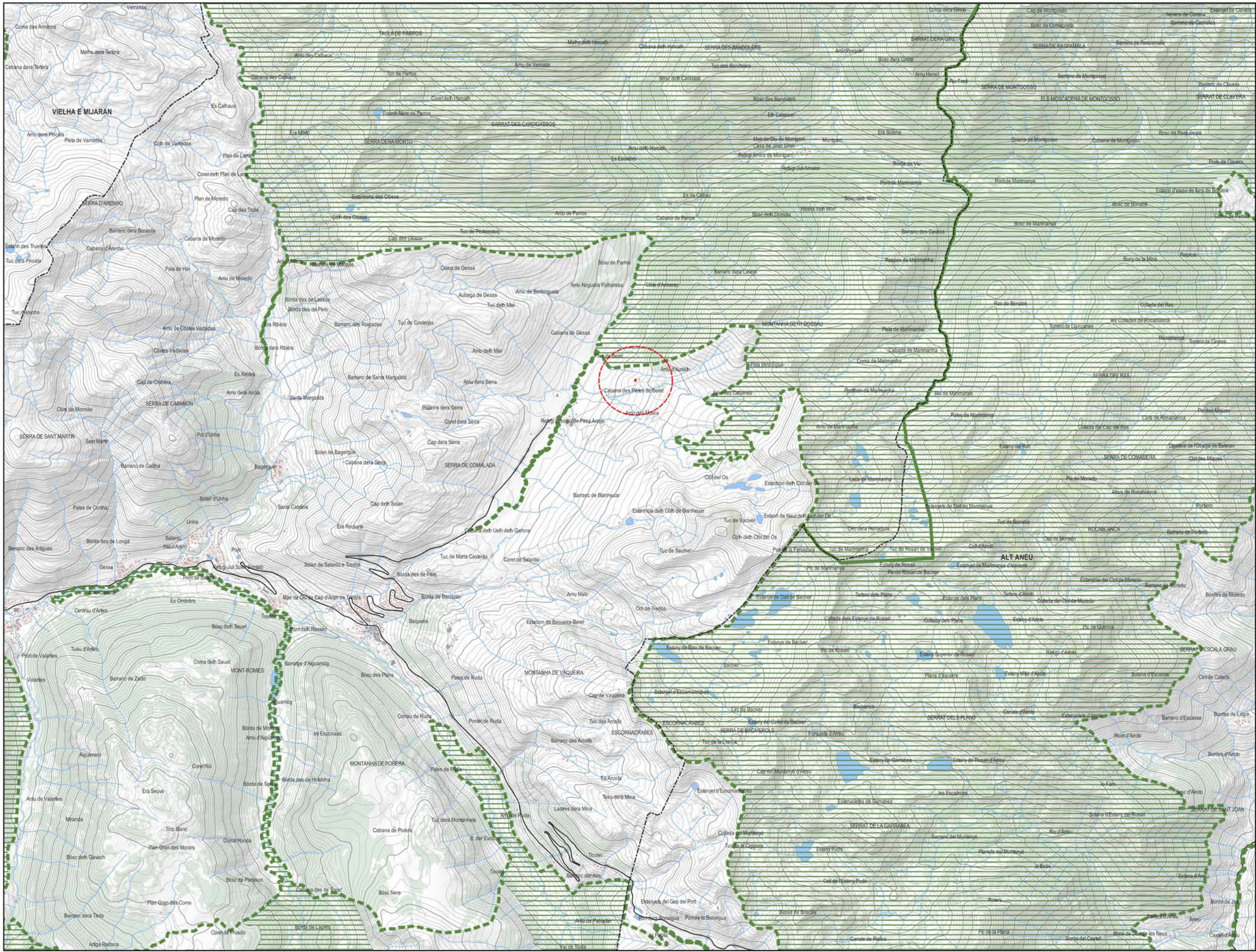
LLEENDA
 ÀMBIT



- LLEENDA**
- ÀMBIT
 - AQÜIFERS DE LES CALCÀRIES I DETRÍTICS DEVONIANES DE LA VALL D'ARAN
 - AQÜIFERS DETRÍTICS QUATERNARIS DE LA NOGUERA PALLARESA I AFLUENTS
 - AQÜIFERS LOCALS EN MEDIS DE BAIXA PERMEABILITAT A LES PISSARRES I GRANITS DE LA NOGUERA PALLARESA
 - AQÜIFERS LOCALS EN MEDIS DE BAIXA PERMEABILITAT ALS GRANITS DE LA VALL D'ARAN
 - AQÜIFERS LOCALS EN MEDIS DE BAIXA PERMEABILITAT ALS GRANITS I PISSARRES DE LA MALADETA

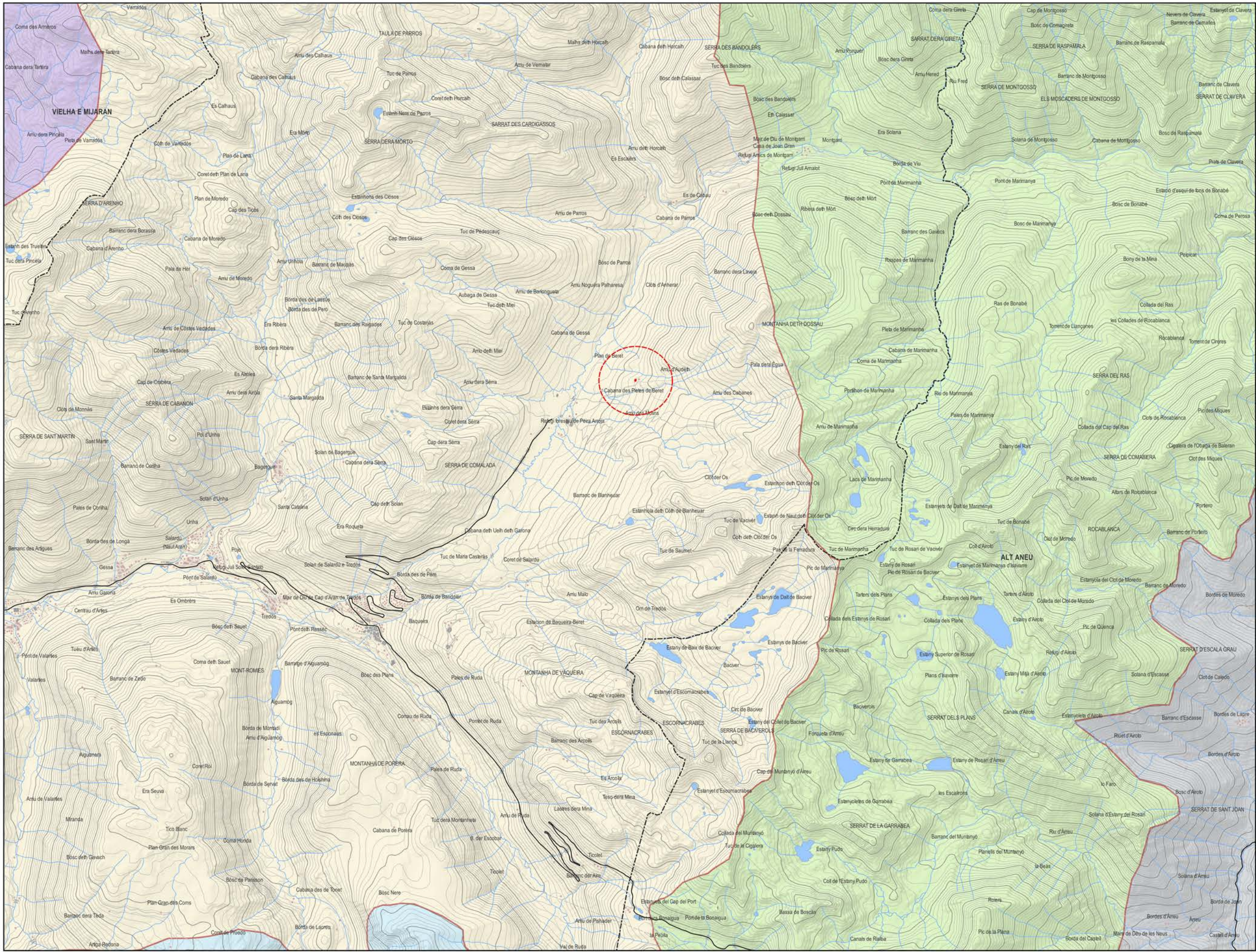


- LLEENDA**
- ÀMBIT
 - AGRÍCOLA
 - AIGÜES
 - FORESTAL
 - URBÀ

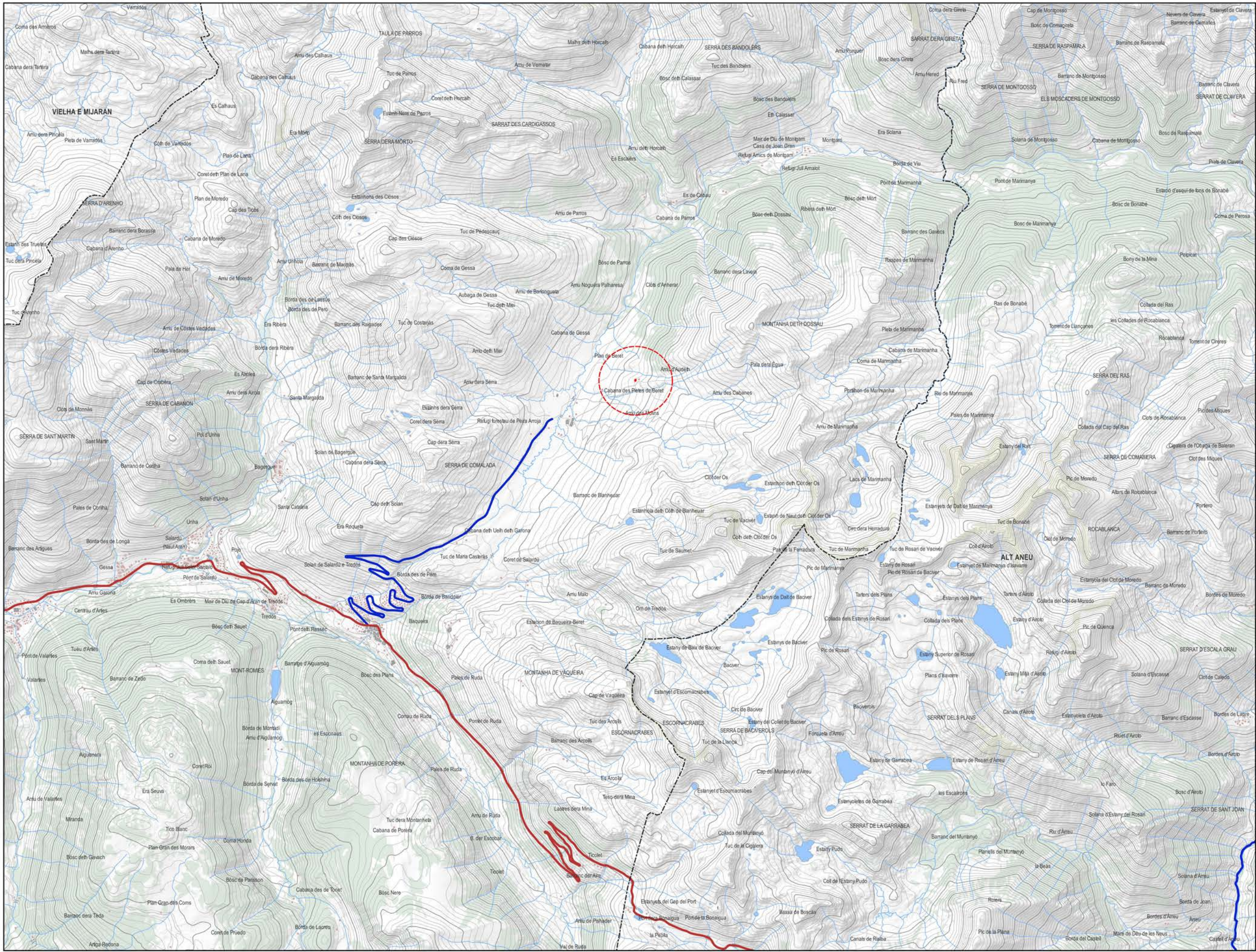


LLEENDA

- ÀMBIT
- PEIN
- XARXA NATURA 2000

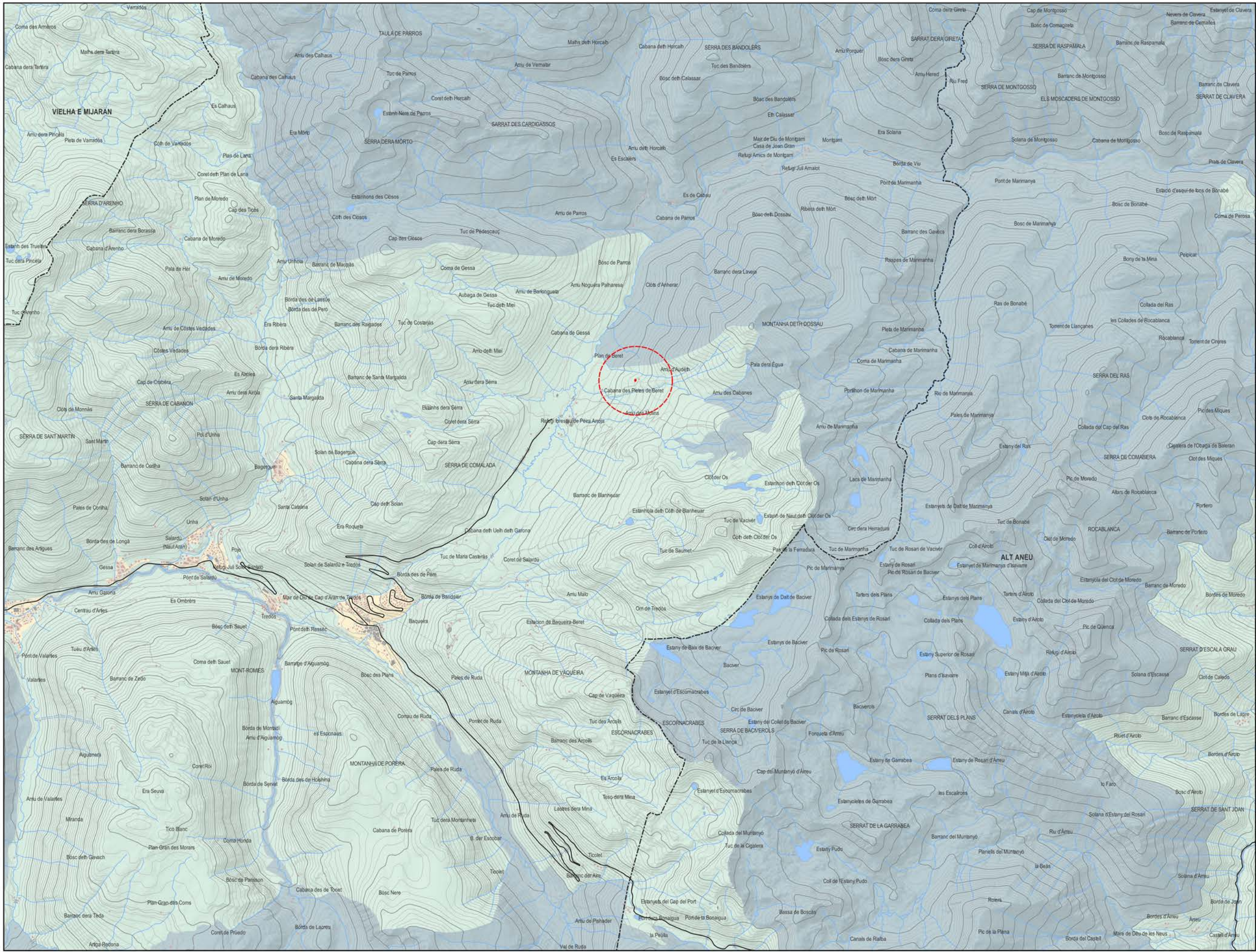


- LLEENDA**
- ÀMBIT
 - ALTES NOGUERES
 - CIMS I ESTANYS D'AIGÜESTORTES I ST MAURICI
 - ERA BAISHA VAL D'ARAN
 - ERA NAUTA VAL D'ARAN
 - VALLS D'ÀNEU



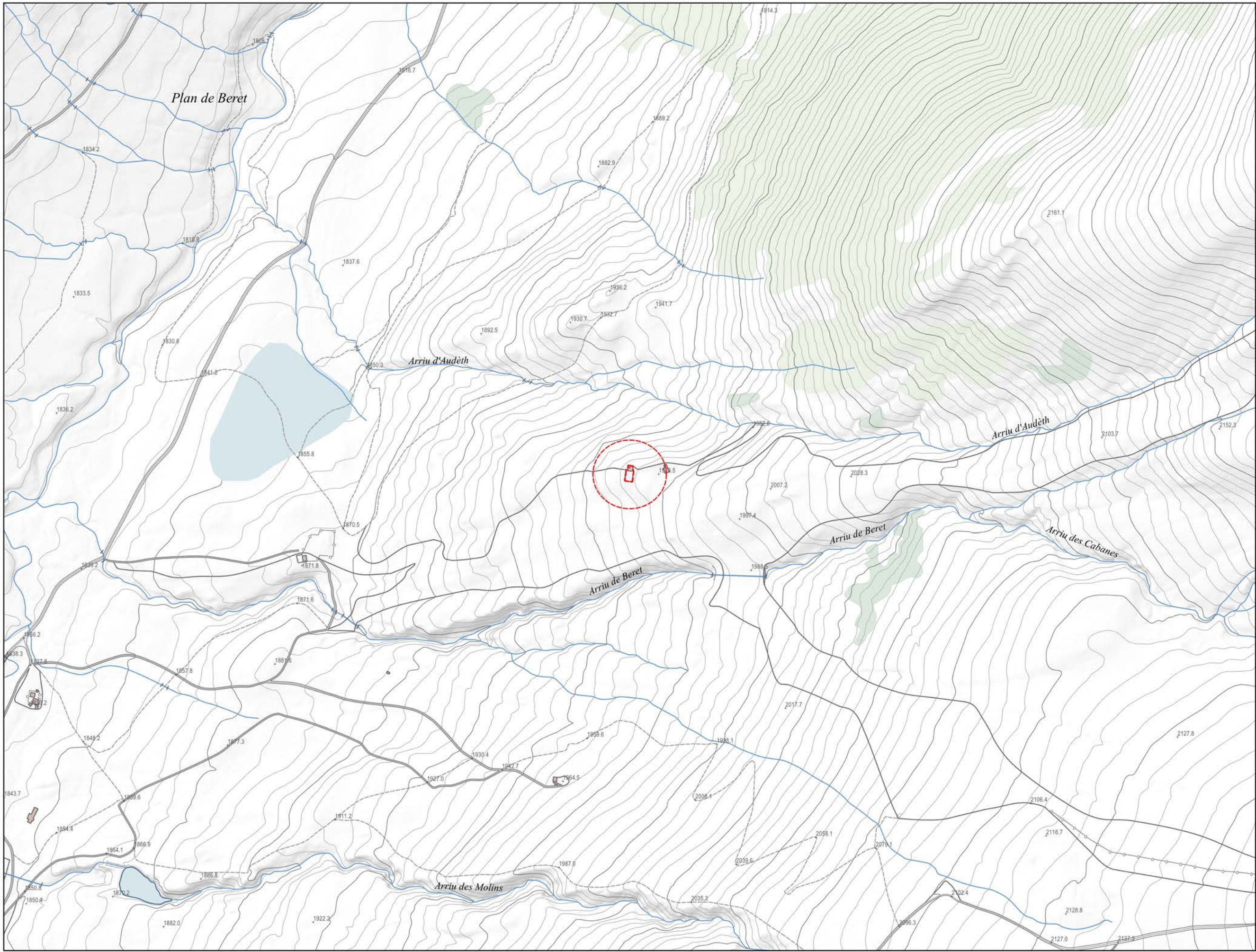
LLEENDA

- ÀMBIT
- XARXA BÀSICA PRIMÀRIA
- XARXA COMARCAL



LLEENDA

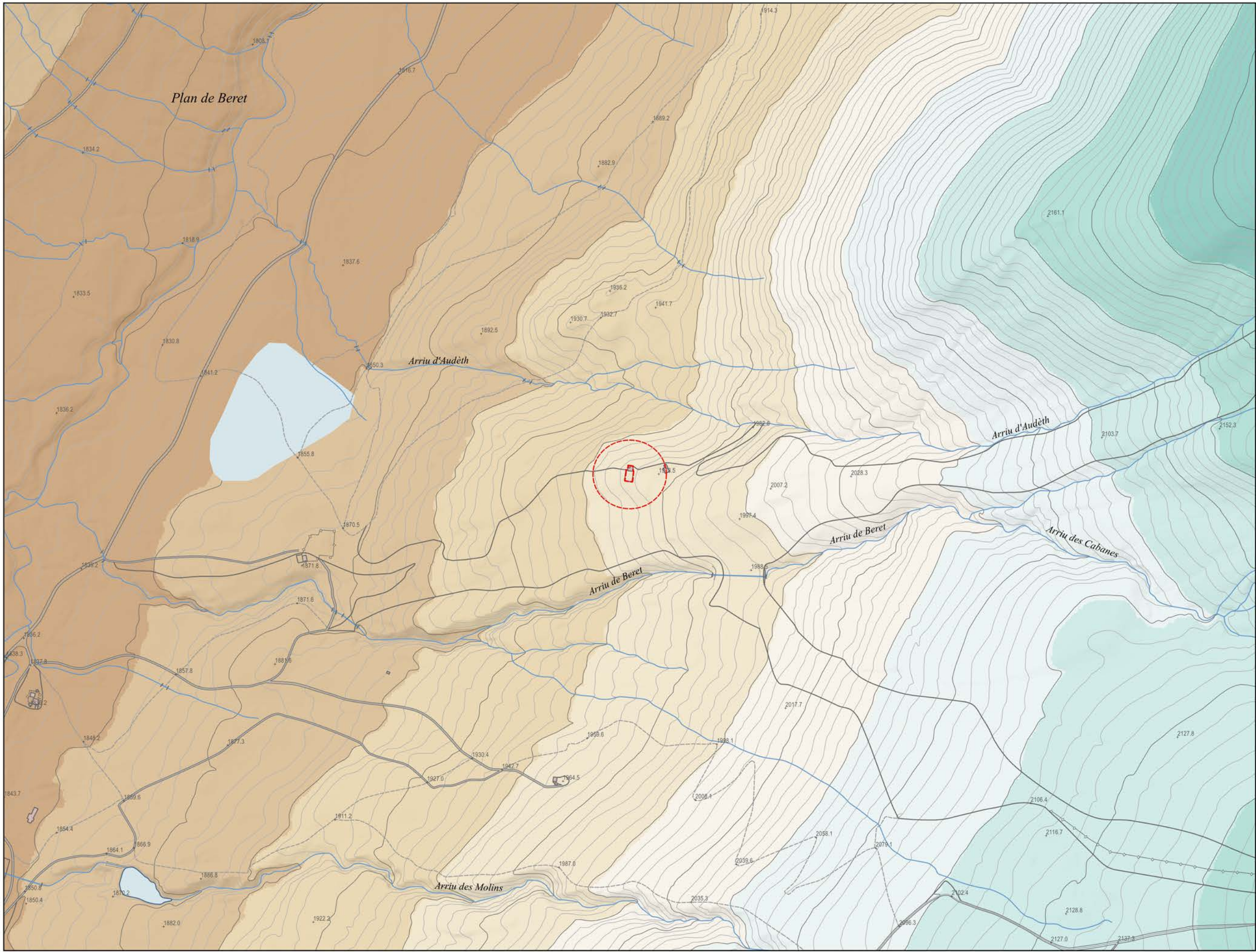
- ÀMBIT
- E1 - PROTECCIÓ MÀXIMA
- E2 - PROTECCIÓ ALTA
- E3 - PROTECCIÓ MODERADA



LLEGENDA
 ÀMBIT

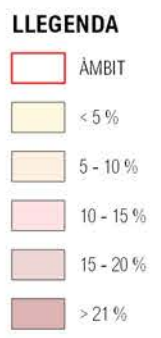
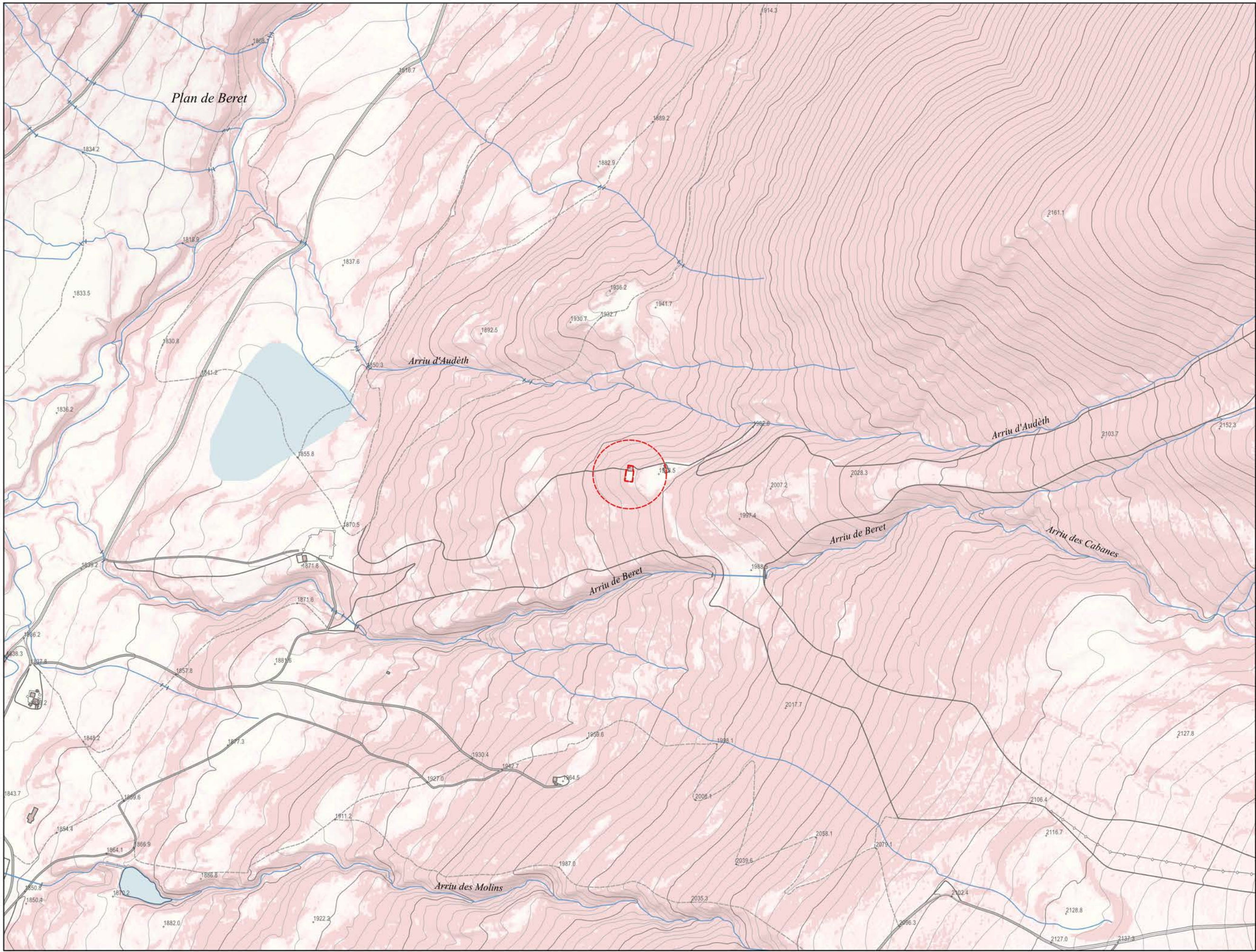


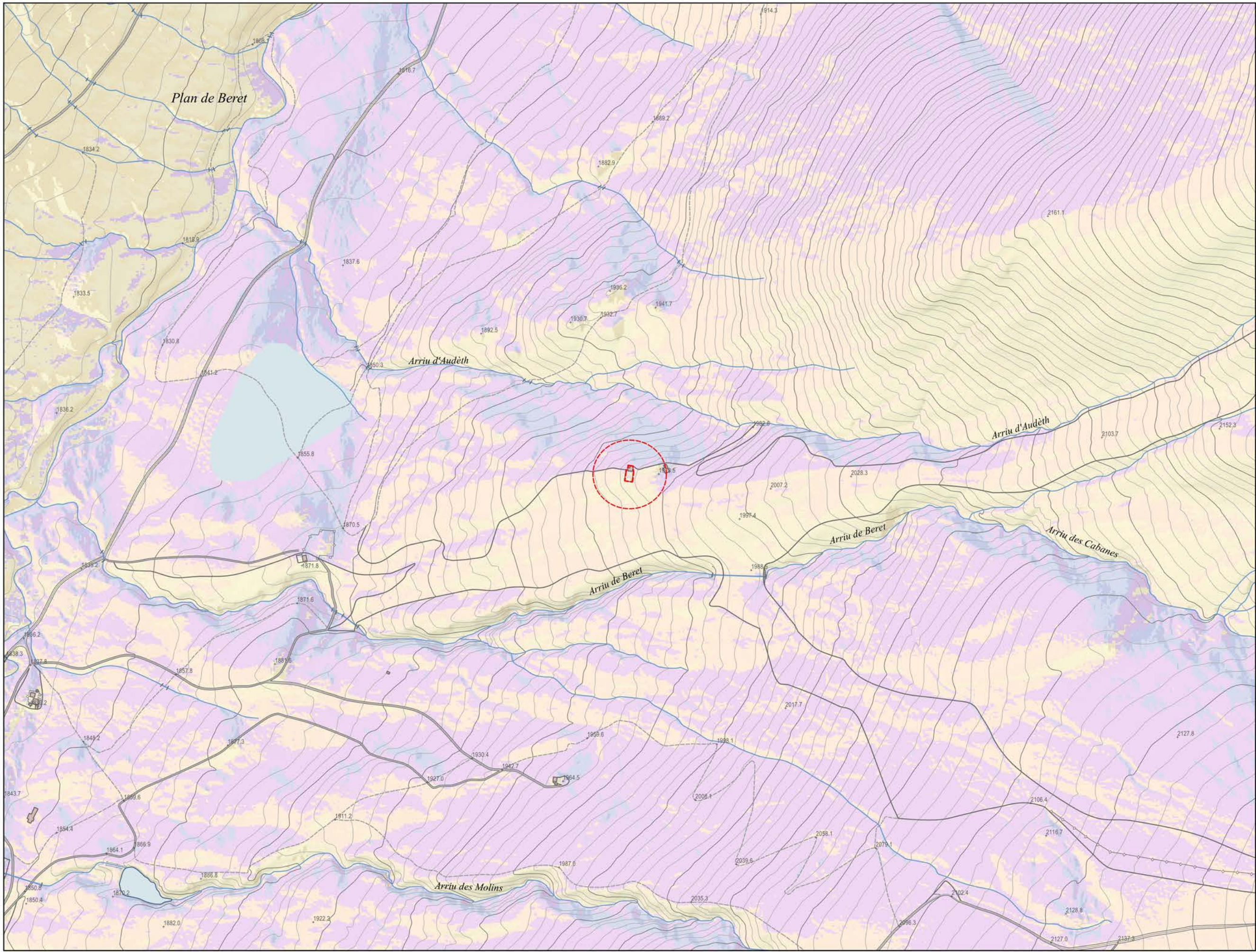
LLEGENDA
[Red box] ÀMBIT



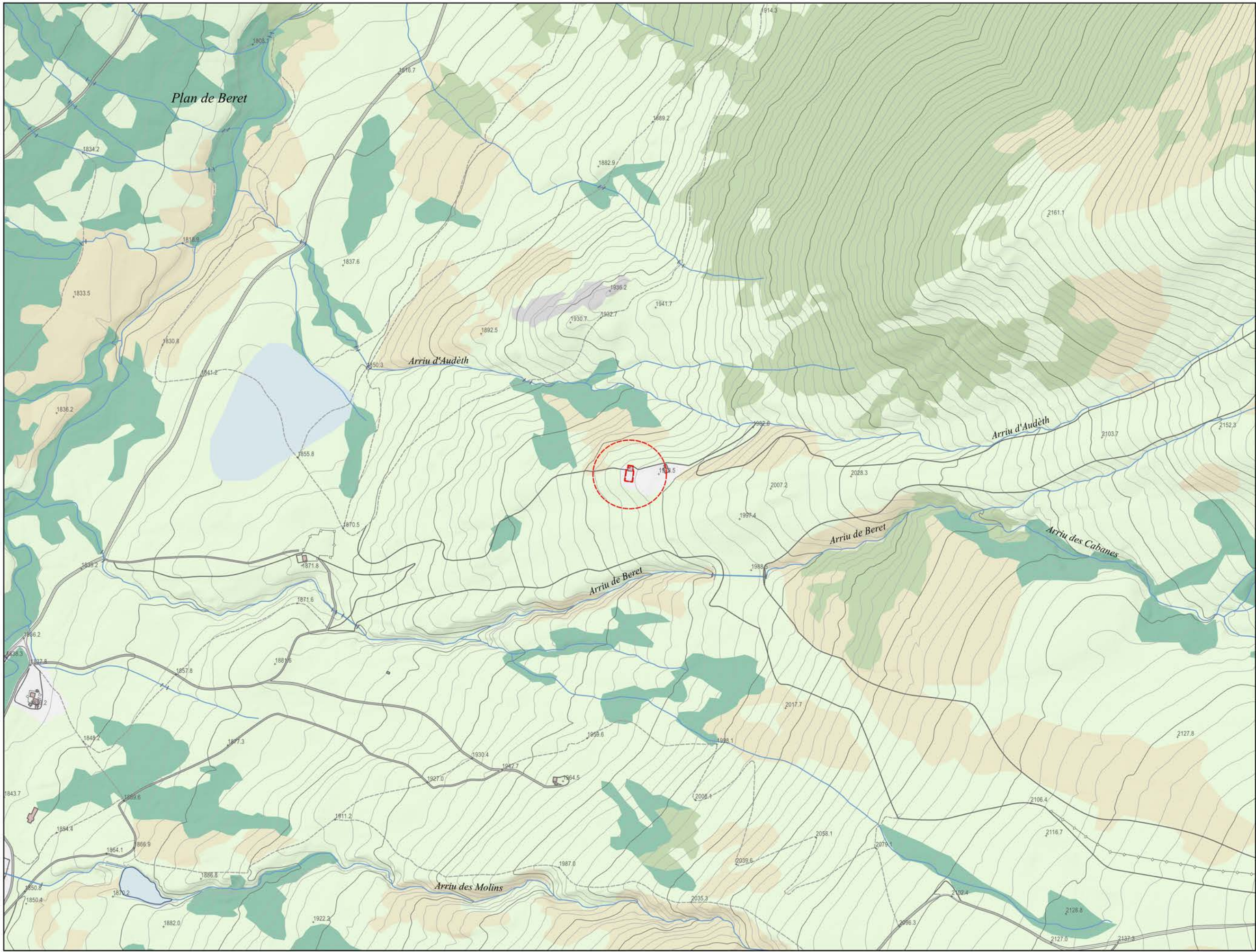
LLEGENDA

	ÀMBIT
	1800 - 1850 m
	1850 - 1900 m
	1900 - 1950 m
	1950 - 2000 m
	2000 - 2050 m
	2050 - 2100 m
	2100 - 2150 m
	2150 - 2200 m
	2200 - 2250 m

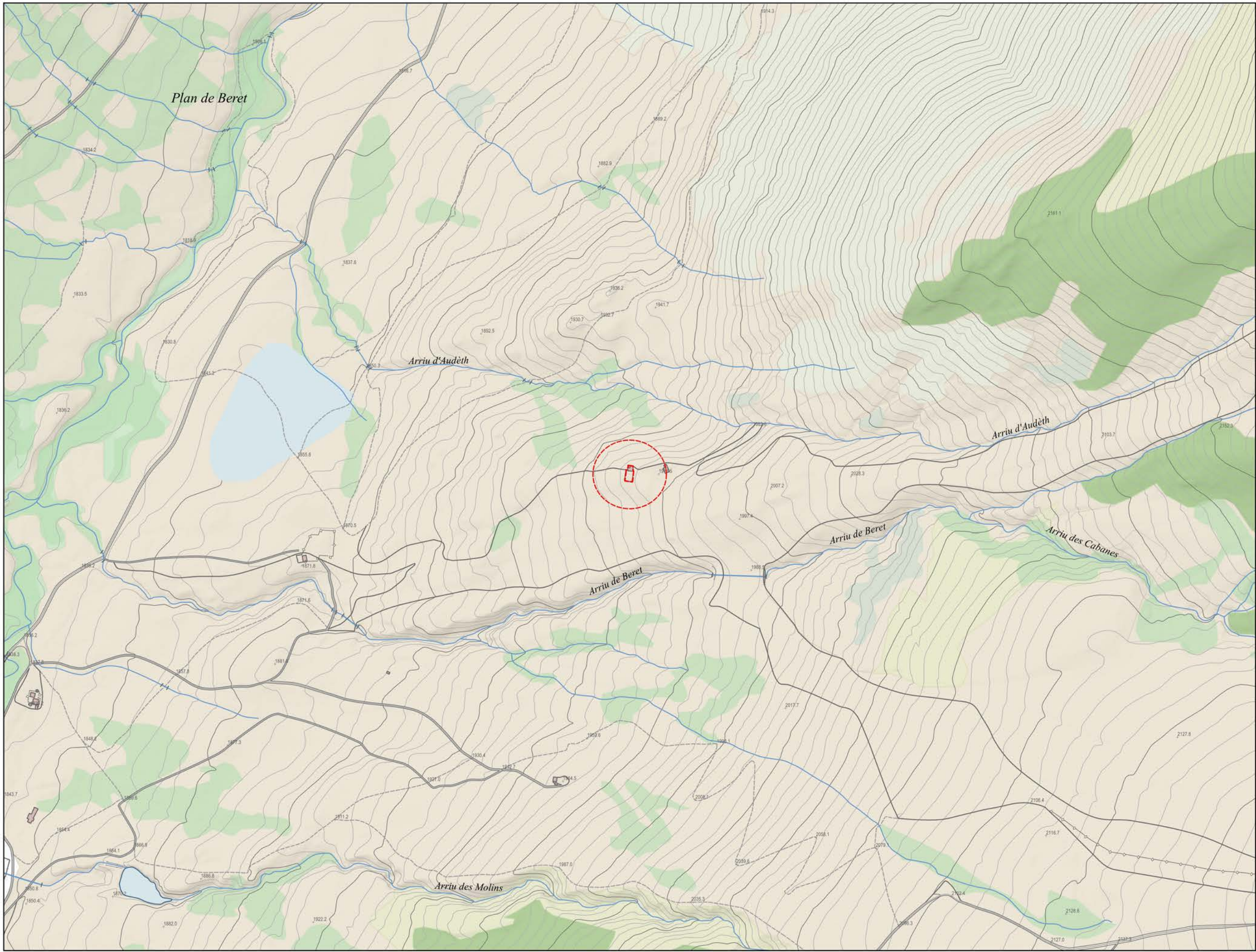




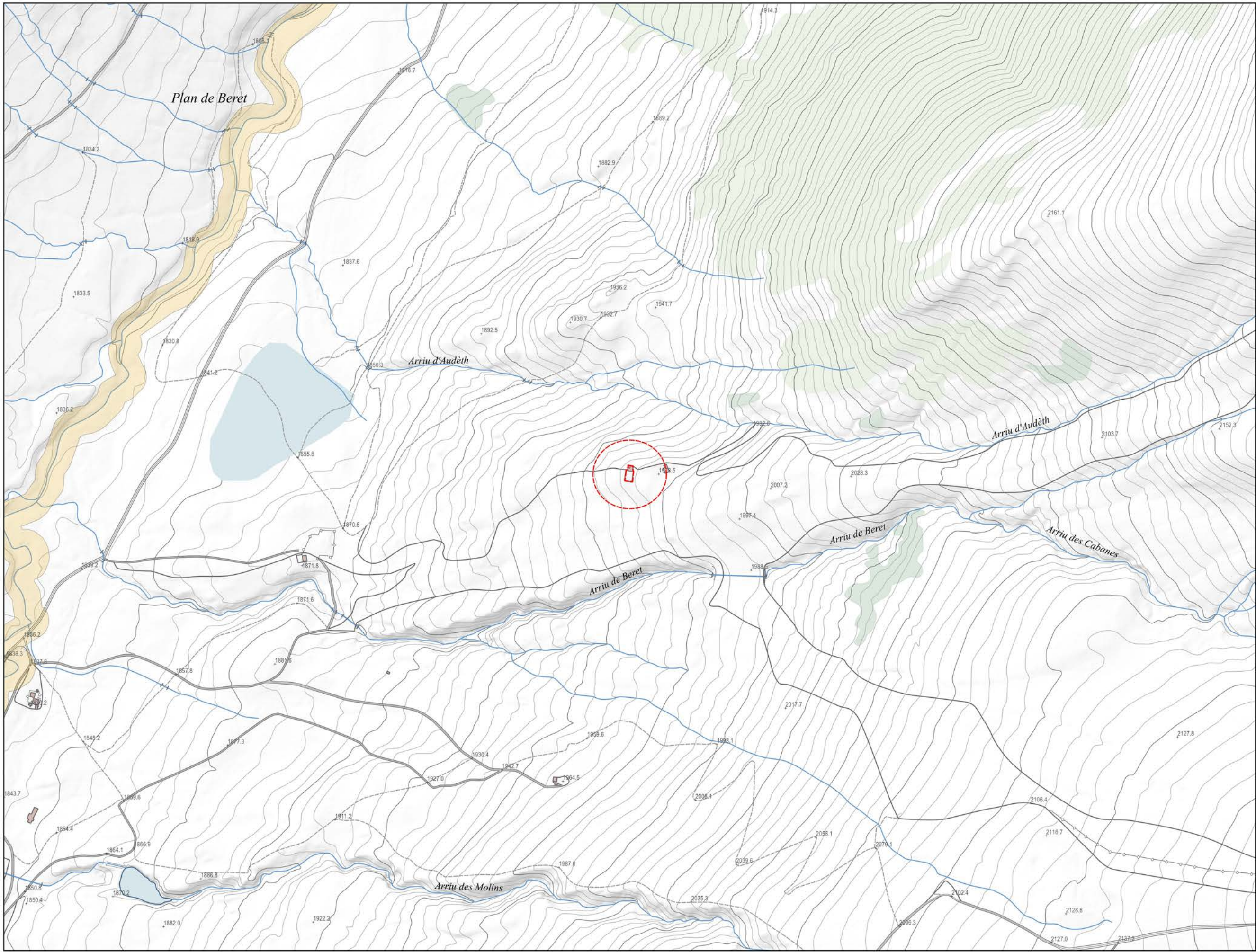
- LLEGENDA**
- ÀMBIT
 - NORD
 - NORD-EST
 - EST
 - SUD-EST
 - SUD
 - SUD-OEST
 - OEST
 - NORD-OEST



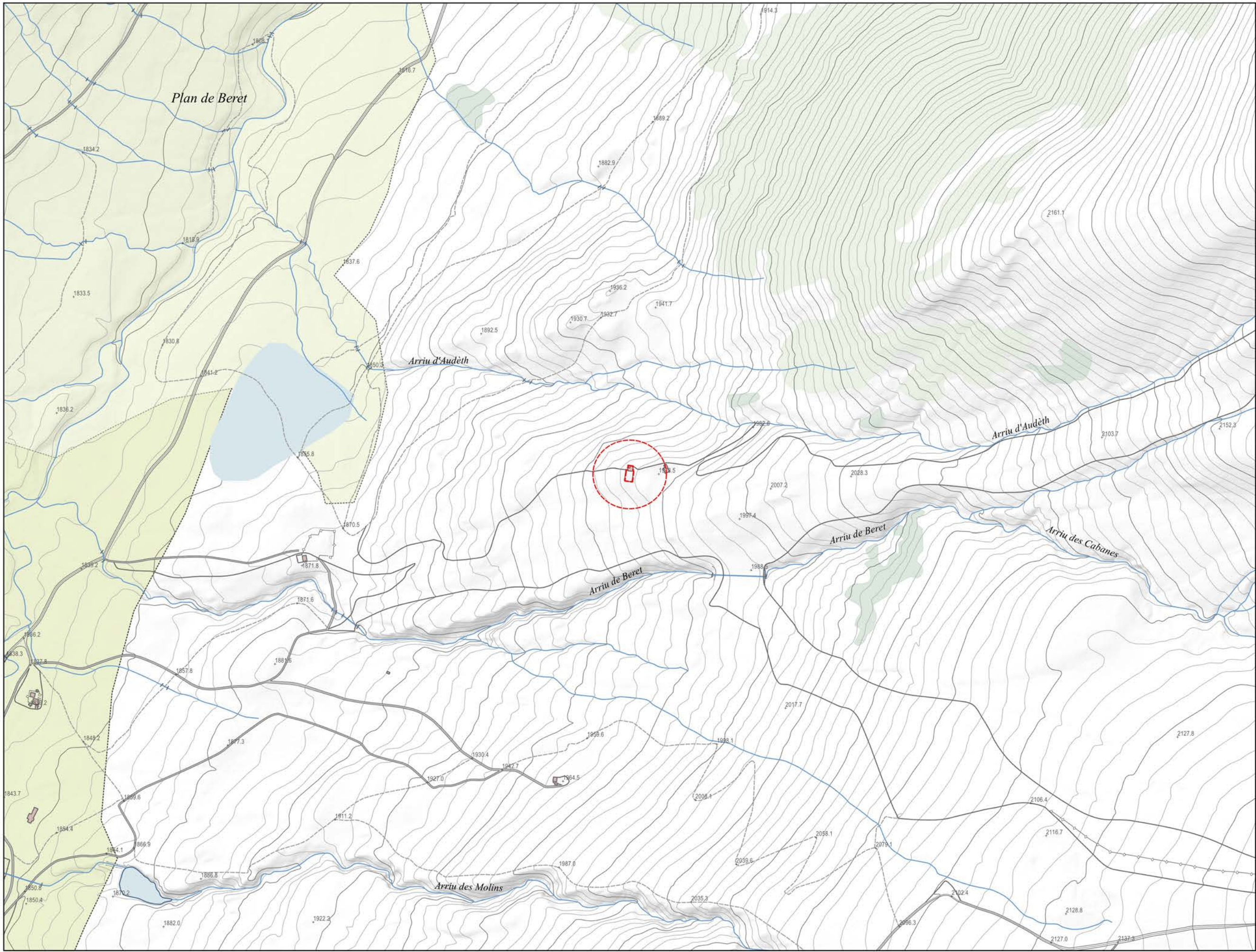
- LLEGENDA**
- ÀMBIT
 - BOSCOS DE CONÍFERES
 - MATOLLAR
 - PRATS I HERBASSARS
 - ROQUISSARS I TARTERES
 - VIALS I APARCAMENTS
 - ZONES NUES
 - ZONES URBANES
 - MOLLERES



- LLEENDA**
- ÀMBIT
 - MATOLLARS ALPINS I BOREALS
 - MOLLERES ALCALINES
 - PRATS DE PÈL CANI DE TERRENYS SILICIS DE MUNTANYA MITJANA ATLÀNTICA I SUBATLÀNTICA
 - GESPETS TANCATS, SILICICOLES, DELS PIRINEUS



LLEENDA
 ÀMBIT
 AIF

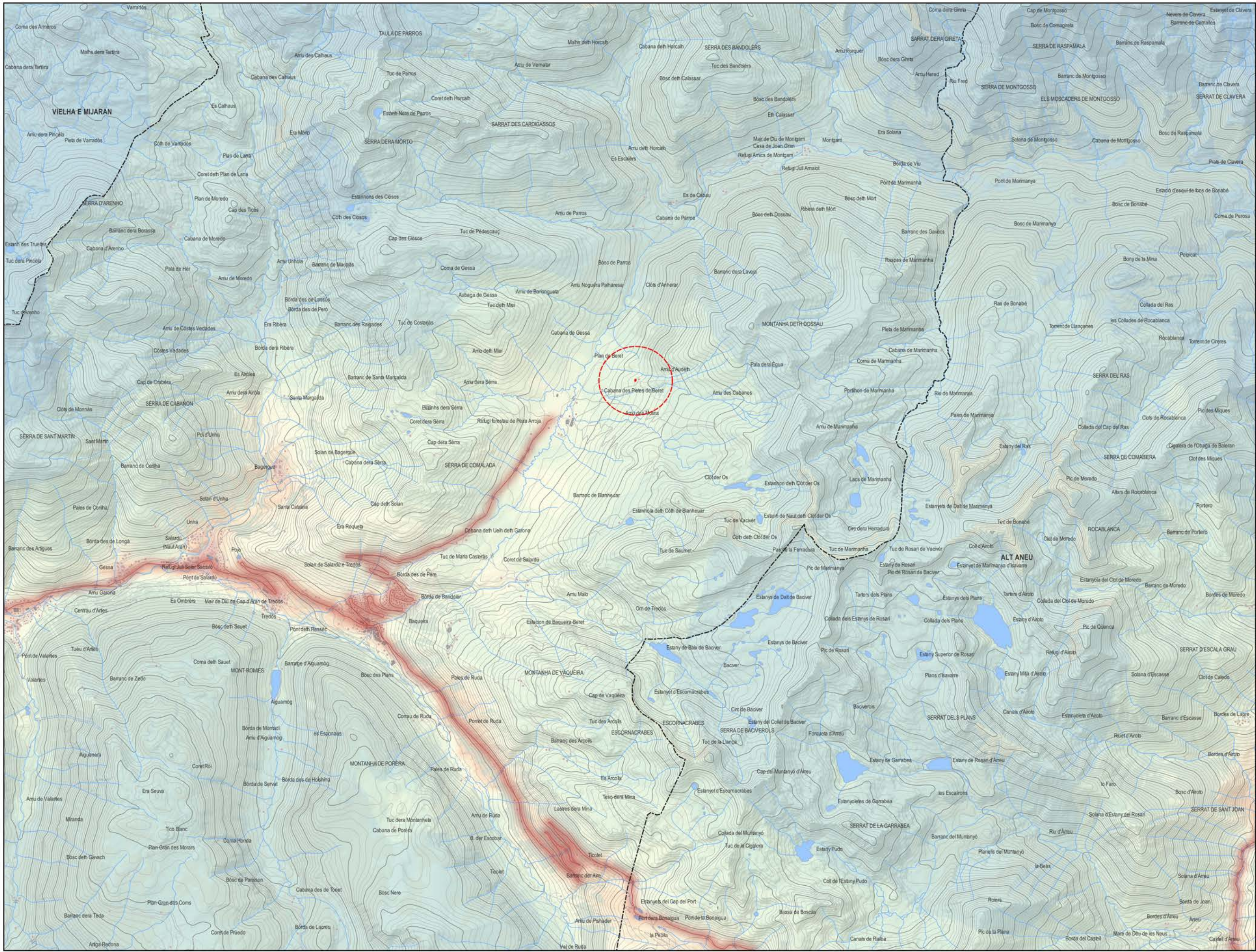


LLEGENDA

▭ ÀMBIT

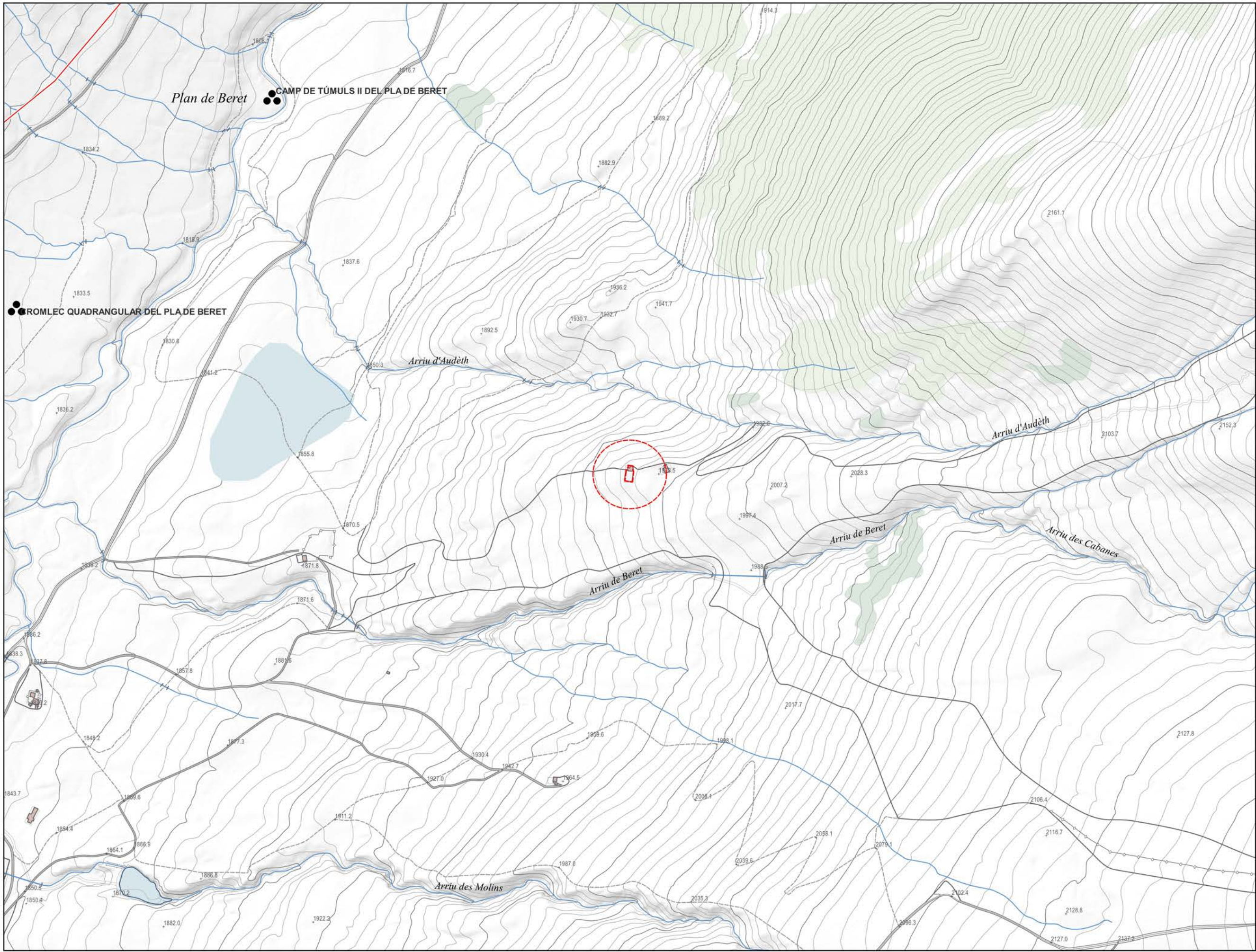
ESPÈCIES DE FLORA

▭ LYCOPODIUM CLAVATUM, COCHLEARIA PYRENAICA, ERICA TETRALIX, JUNCUS PYRENAEUS, MATTHIOLA VALESIAICA, POTAMOGETON NATANS, SALIX LAPPONUM, UTRICULARIA MINOR, VERONICA SCUTELLATA



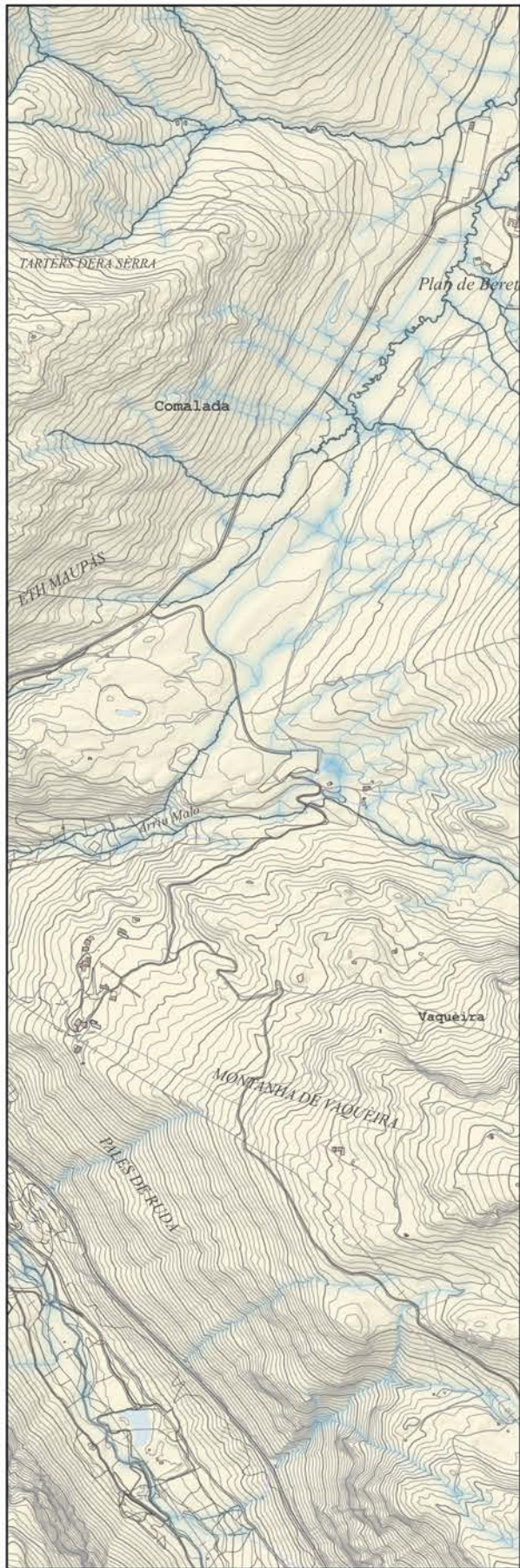
LLEENDA

- ÀMBIT
- CARRETERES
- + CONNECTIVITAT
- CONNECTIVITAT

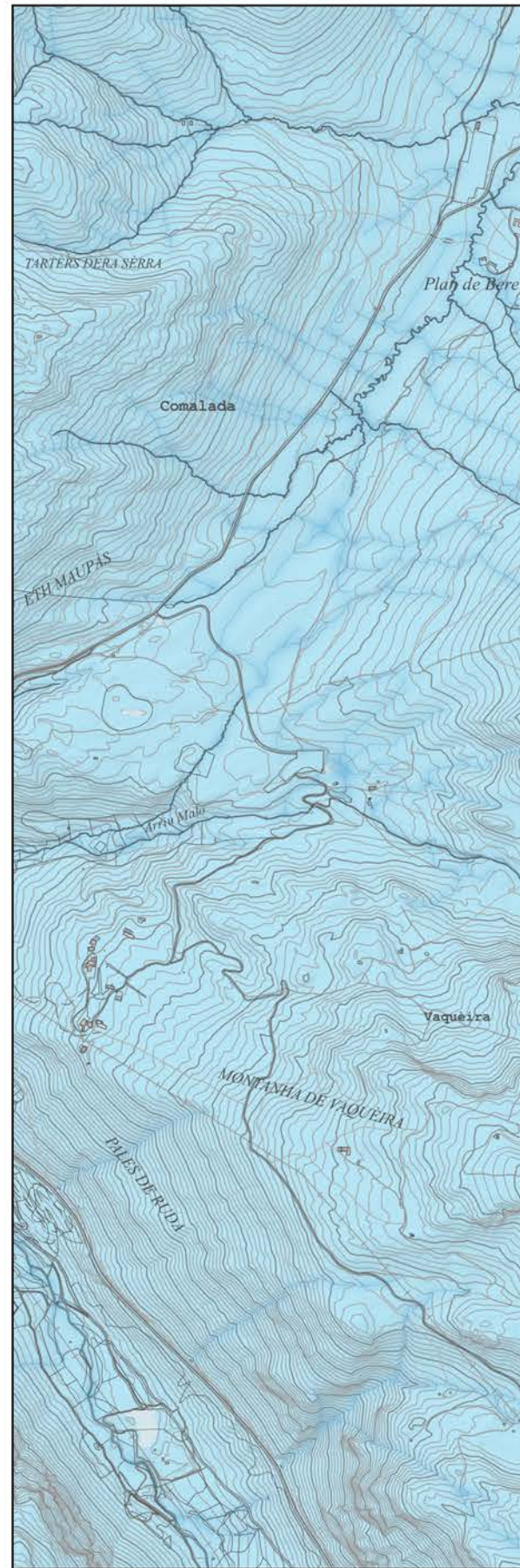


LLEGENDA

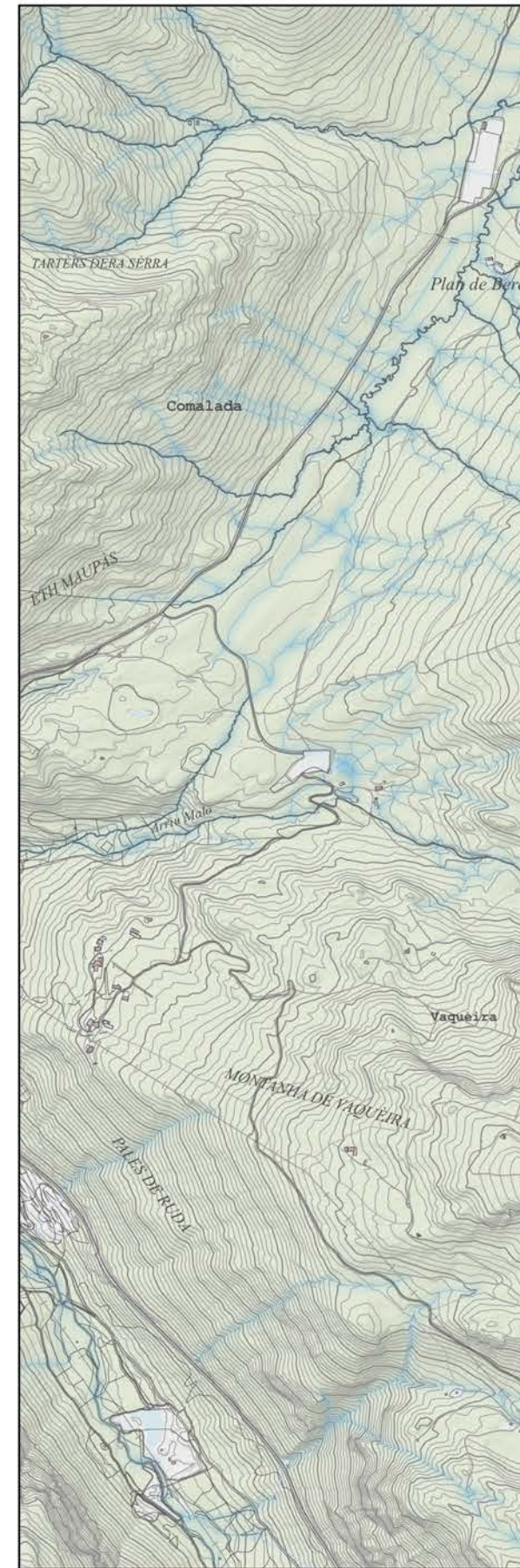
- ÀMBIT
- GR-211 CIRCUIT DE LA VALL D'ARAN



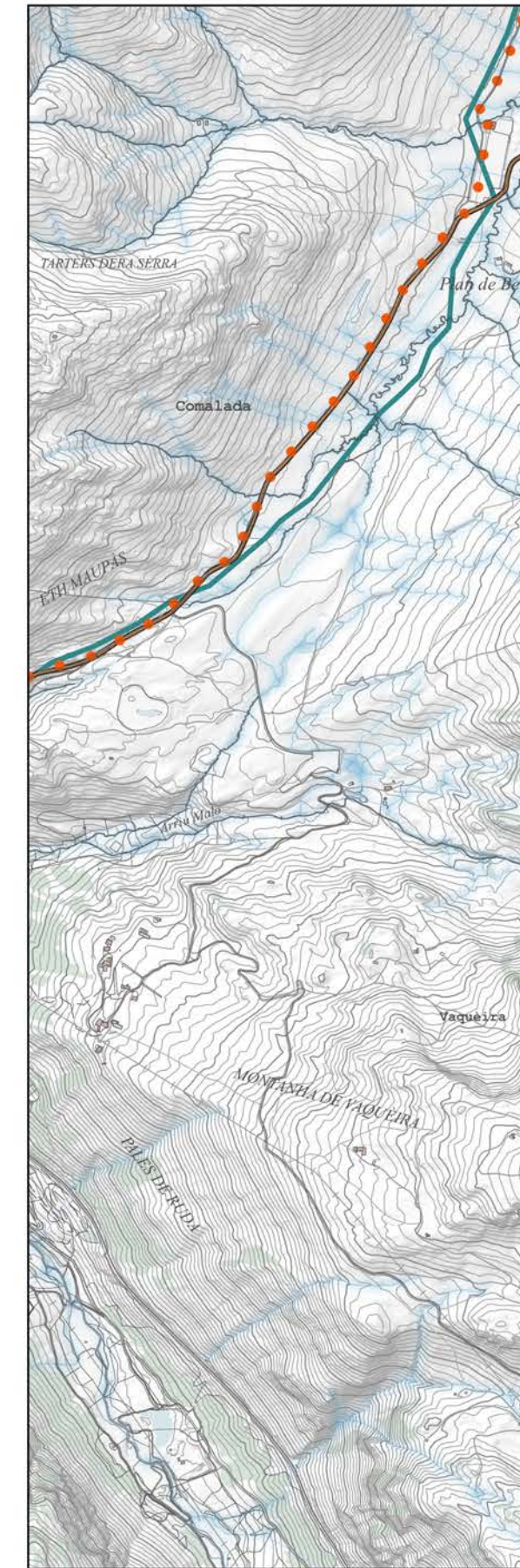
UNITATS DE PAISATGE
 - ÀMBIT (red dashed line)
 - ERA NAUTA VAL D'ARAN (orange shaded area)



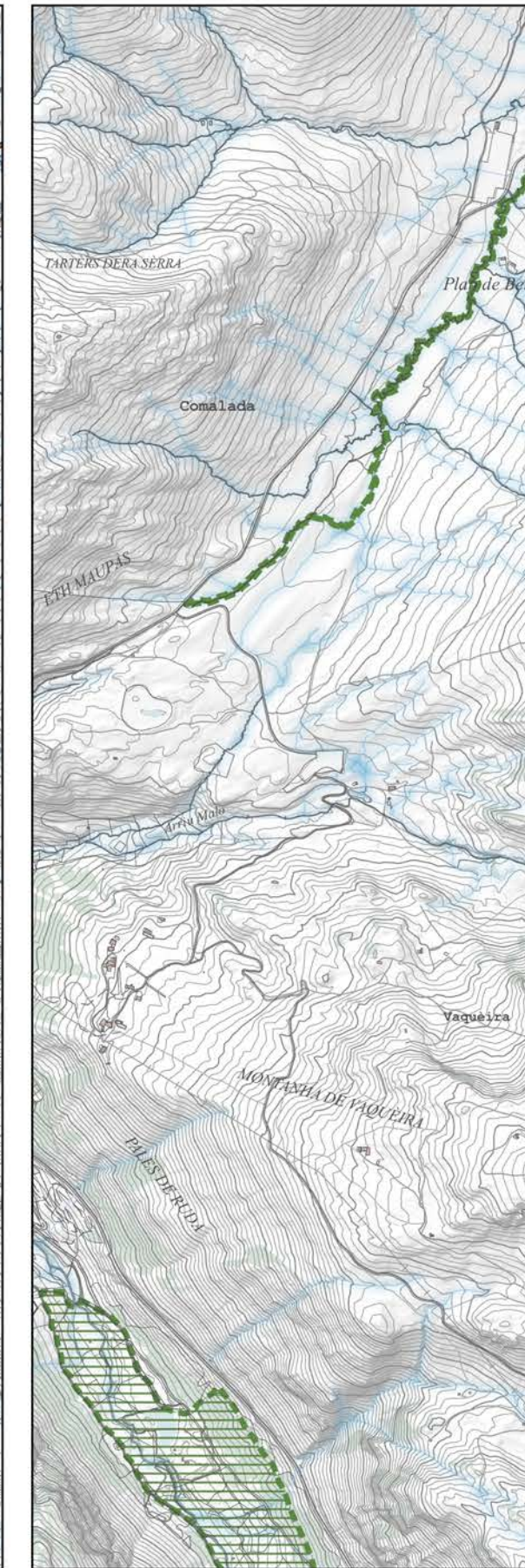
PAÏS
 - ÀMBIT (red dashed line)
 - ESQUÍ (blue shaded area)



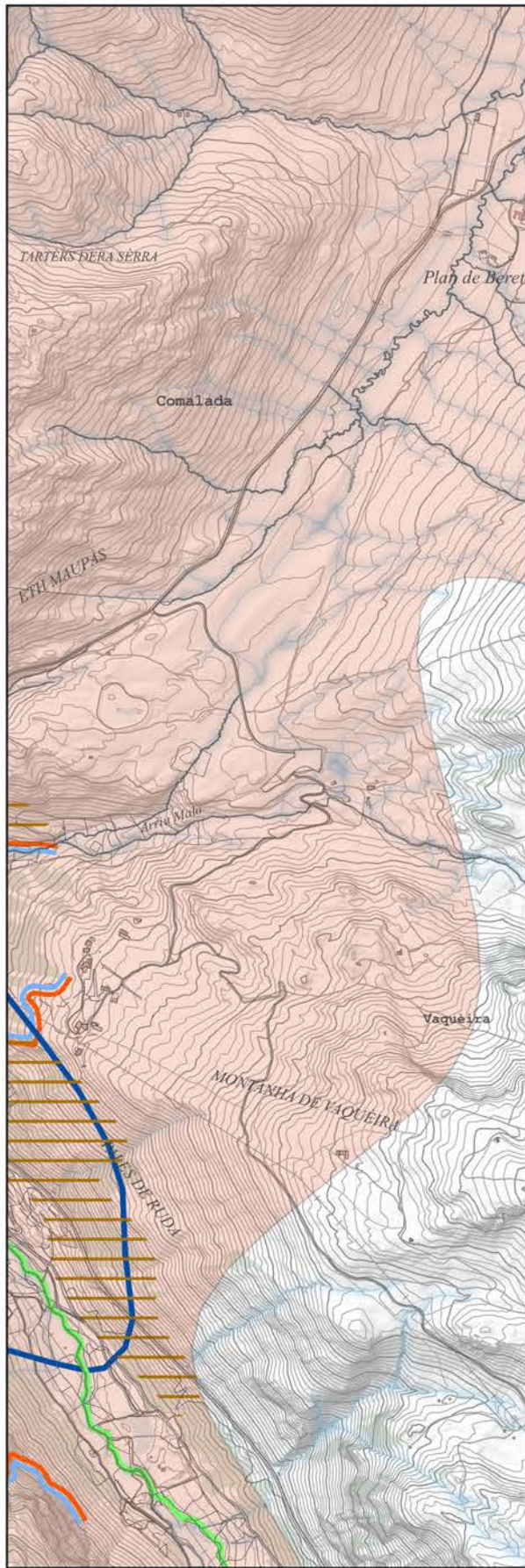
ESTRUCTURA TERRITORIAL
 - ÀMBIT (red dashed line)
 - AIGUA (light blue shaded area)
 - URBÀ (grey shaded area)
 - FORESTAL (green shaded area)



ITINERARIS I MIRADORS
 - ÀMBIT (red dashed line)
 - PEDALS DE FOC (orange dots)
 - DE L'ALT ÀNEU AL NAUT ARAN (brown line)
 - GR-211 CIRCULAR DE LA VALL D'ARAN (red line)

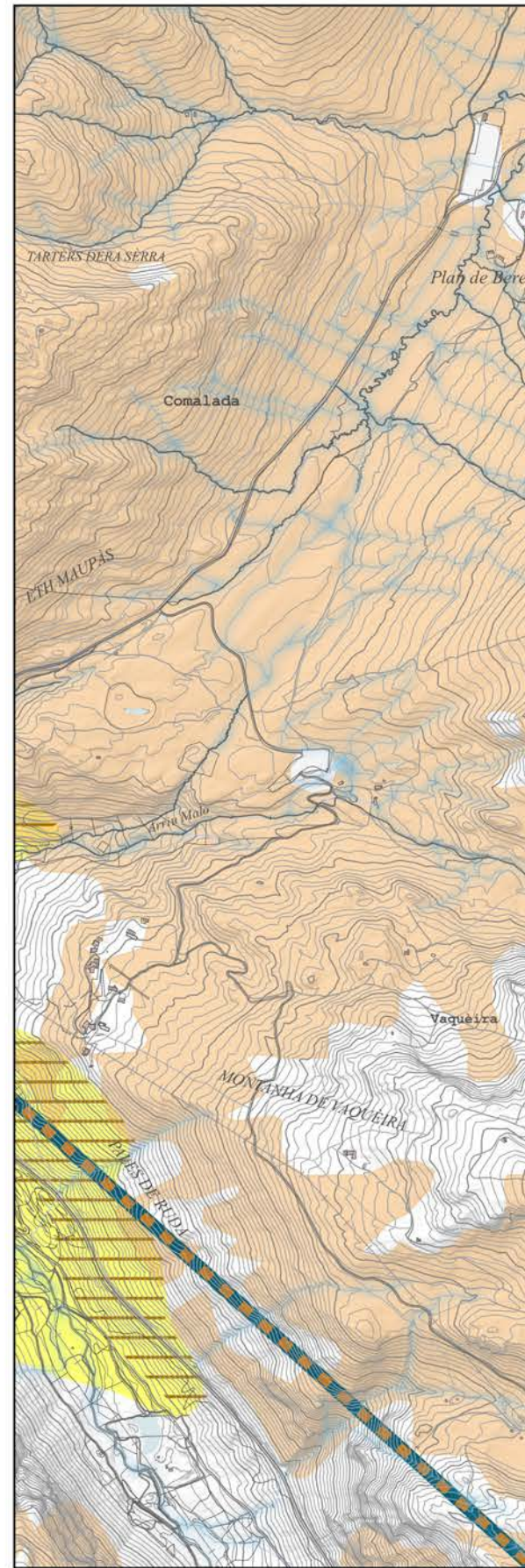


VALORS NATURALS I ECOLÒGICS
 - ÀMBIT (red dashed line)
 - PEIN (green dashed line)
 - XARXA NATURA 2000 (green hatched area)



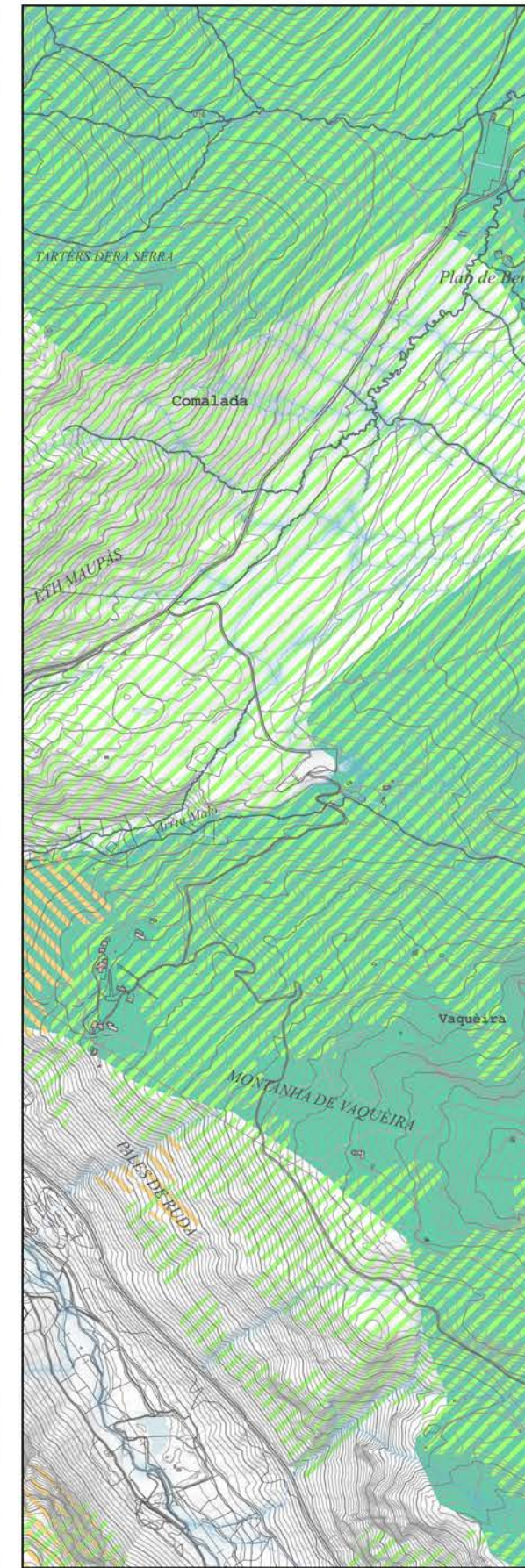
VALORS ESTÈTICS. PATRONS

- ÀMBIT
- ANTIC CONREU ABANCALAT
- SOLANA / OBAGA
- ZONA DE BORDES



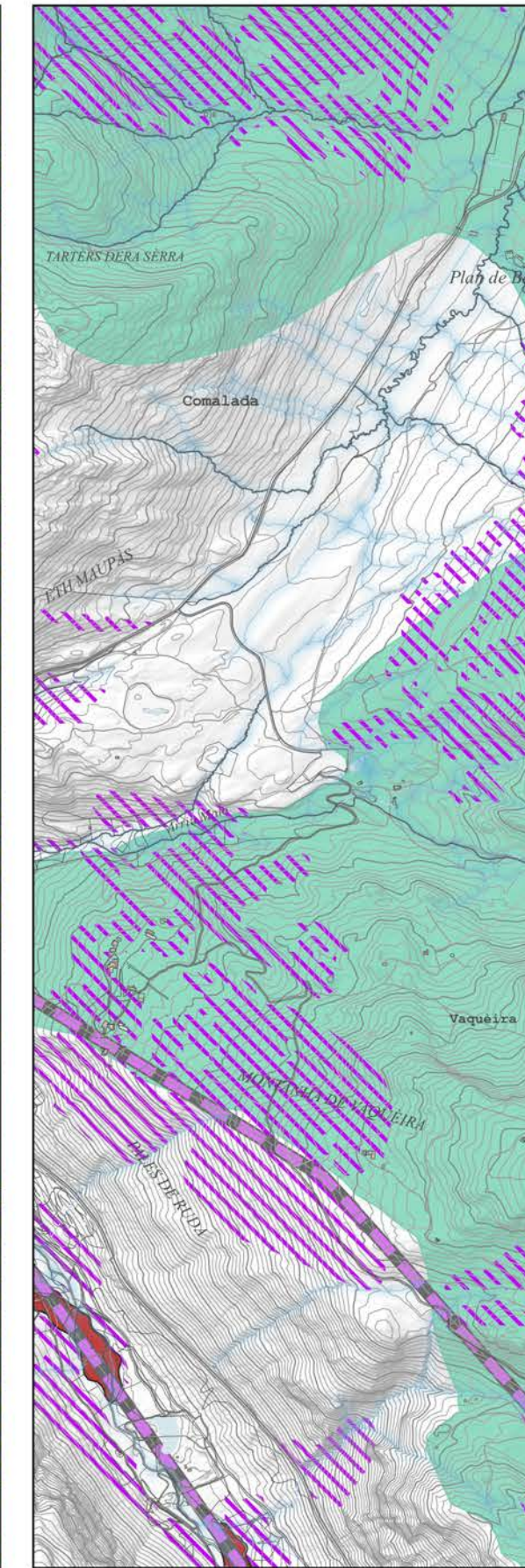
VALORS HISTÒRICS

- ÀMBIT
- CONREU HISTÒRIC
- PASTURA ESTIU
- VIA ROMANA



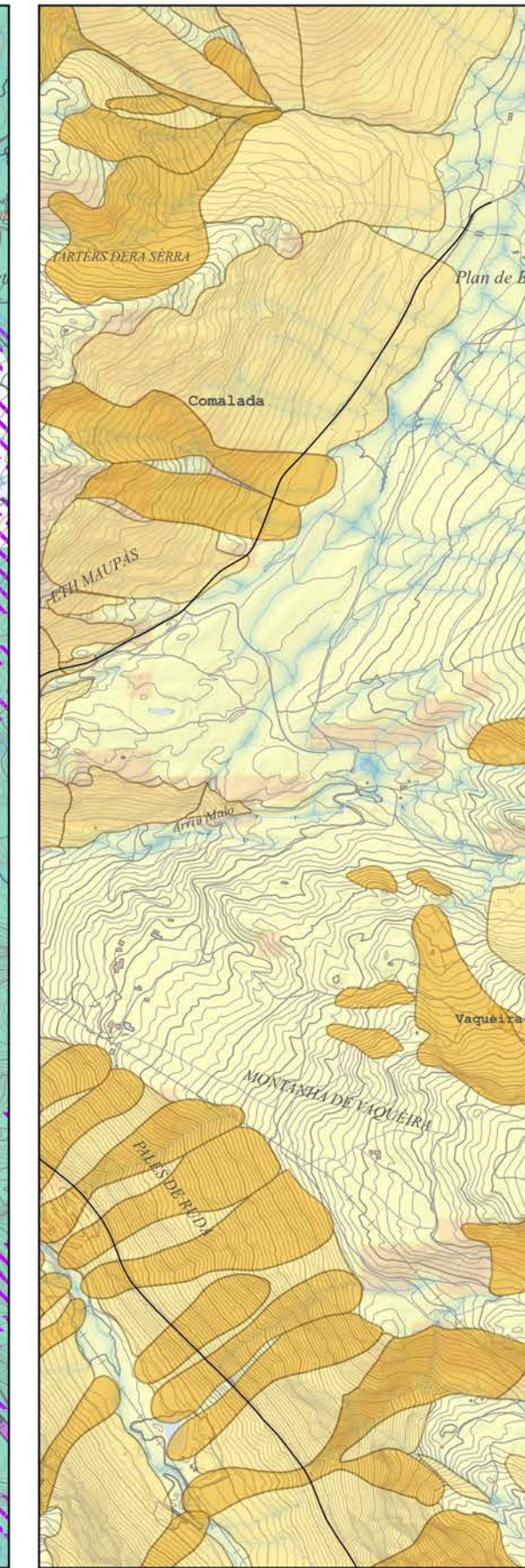
VALORS PRODUCTIUS

- ÀMBIT
- EXPLOTACIÓ FORESTAL
- PASTURA D'ESTIU
- DOMINI ESQUIABLE



DINÀMIQUES DEL PAISATGE

- EROSIÓ VESSANTS
- ESQUÍ ALPÍ
- ALTA TENSIÓ



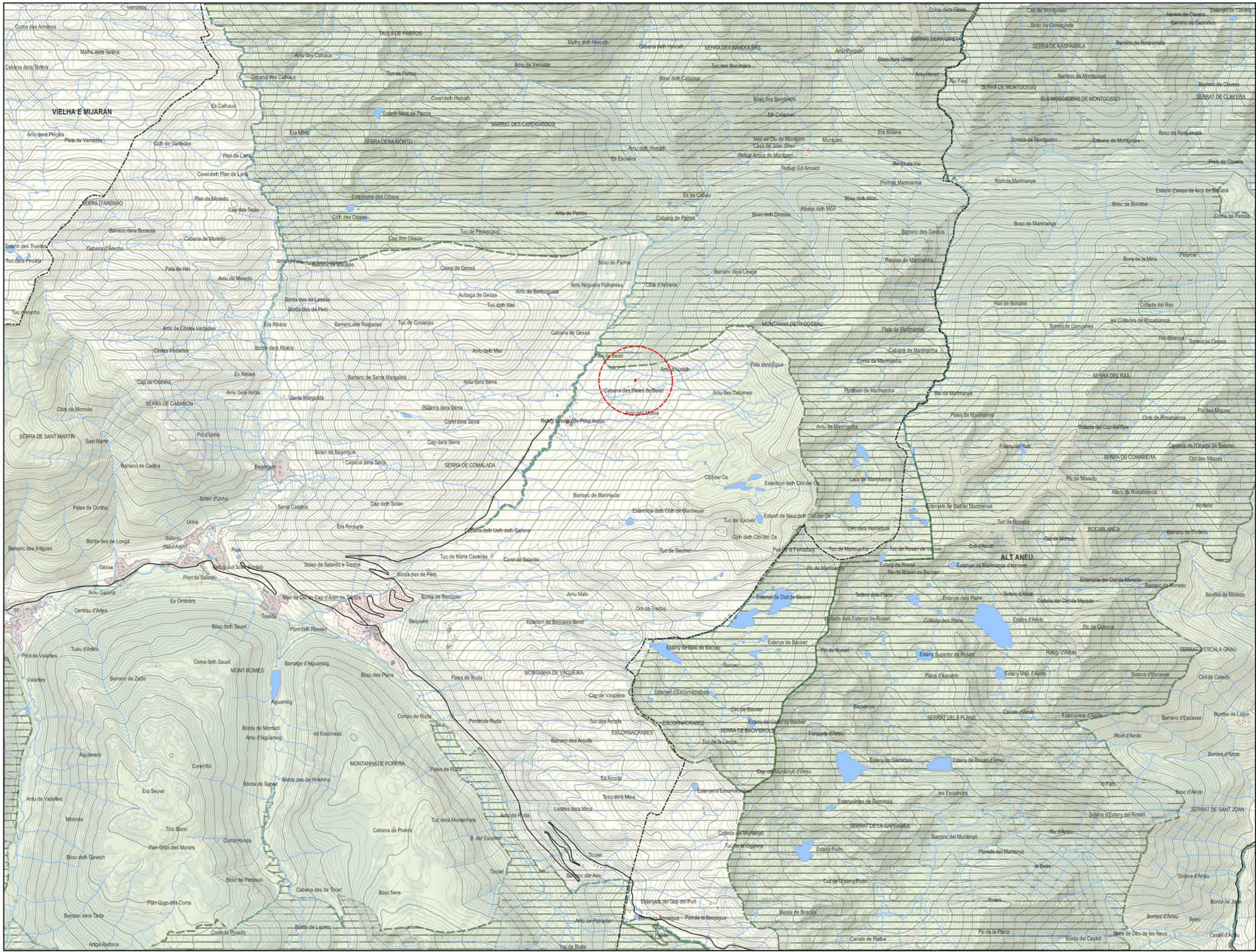
RISCOS

- ÀMBIT
- BAIX
- MITJA
- ALT
- ZONA DE CIRCULACIÓ PREFERENT
- ZONA DE DIFÍCIL INDIVIDUALITZACIÓ

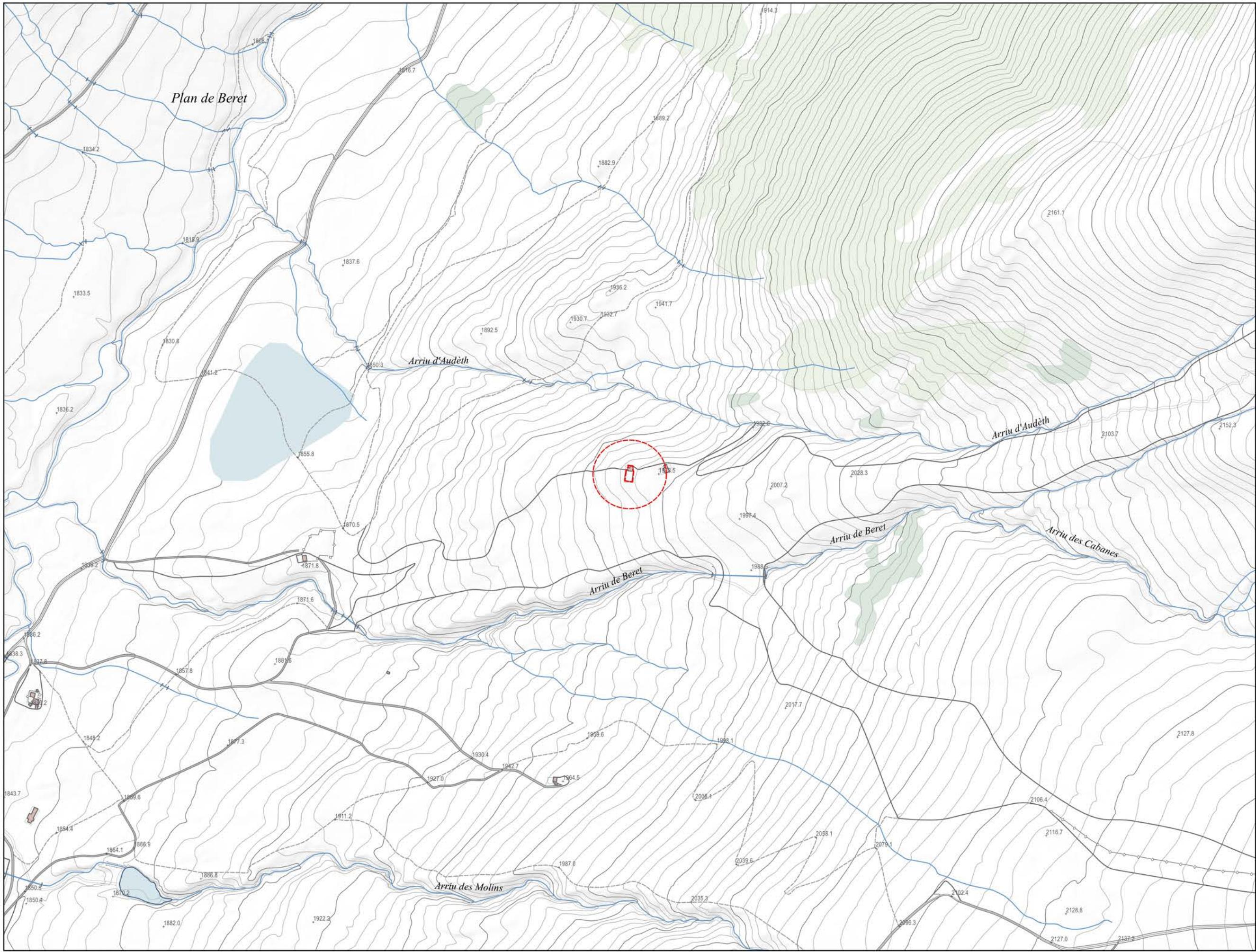


LLEENDA

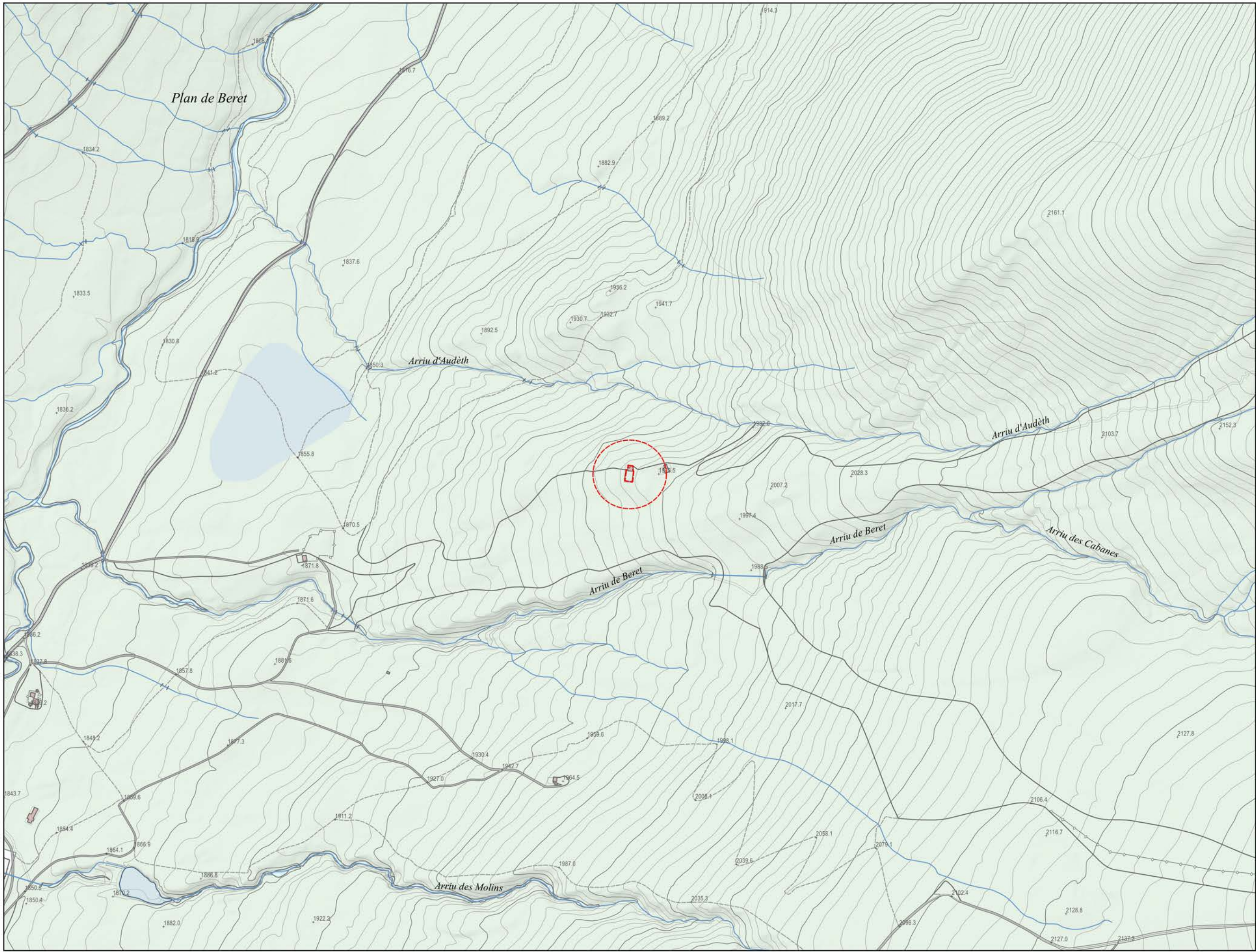
- ÀMBIT
- VISIBLE
- NO VISIBLE



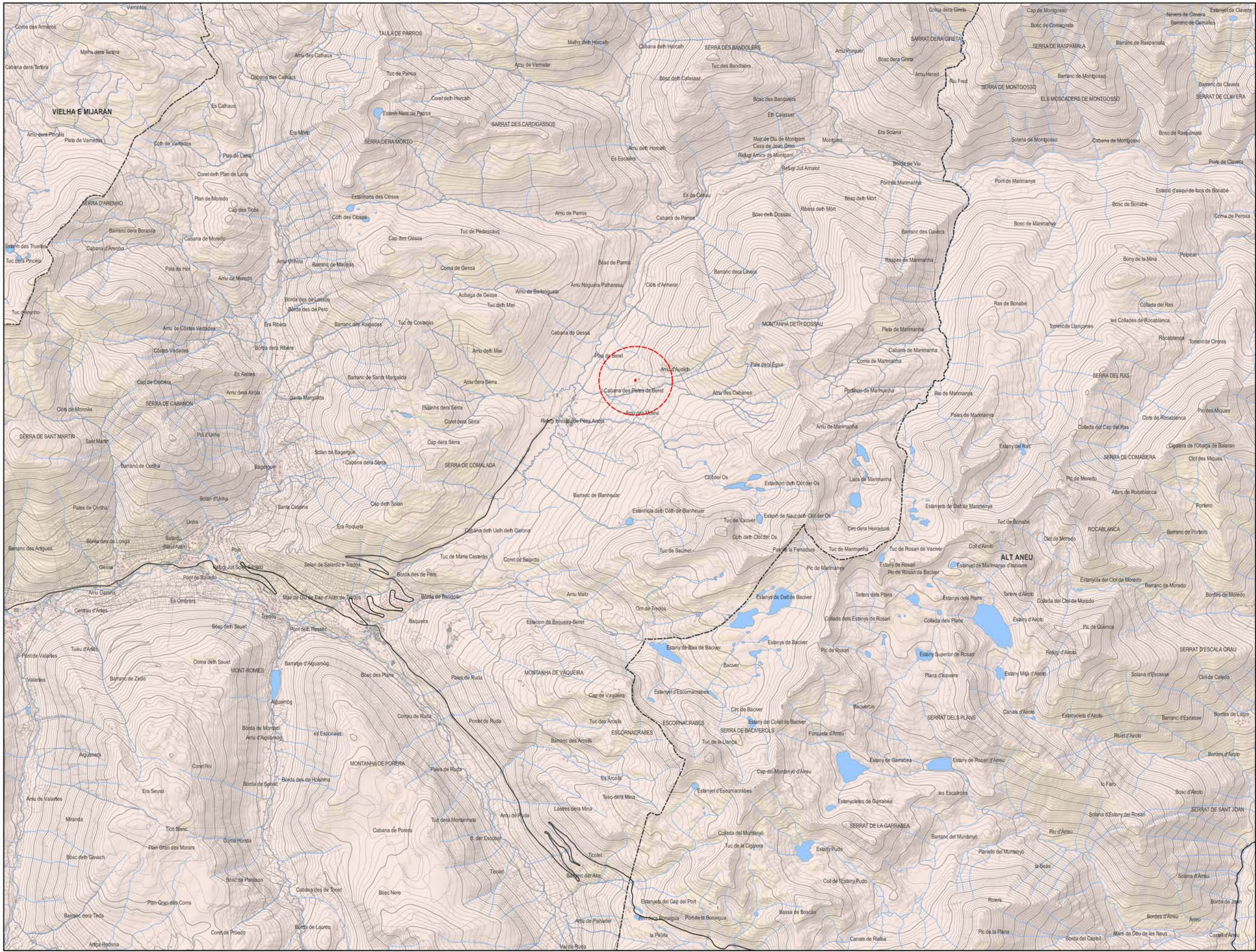
- LLLEGENDA**
- ÀMBIT
 - SISTEMA D'ESPAYS OBERTS**
 - SÒL DE PROTECCIÓ PREVENTIU
 - SÒL DE PROTECCIÓ TERRITORIAL
 - SÒL DE VALOR NATURAL I DE CONNEXIÓ
 - PEIN I ALTRES ESPAYS PROTEGITS
 - ASSENTAMENTS**
 - ÒS COMERCIAL I ALTRES TERCIARIS
 - ÒS D'EQUIPAMENTS
 - ÒS INDUSTRIAL I/O LOGÍSTIC
 - ÒS MIXTE
 - ÒS RESIDENCIAL



- LLEGENDA**
- ÀMBIT
 - SÒL URBÀ CONSOLIDAT
 - SÒL URBÀ NO CONSOLIDAT
 - SÒL URBANITZABLE DELIMITAT
 - SÒL URBANITZABLE NO DELIMITAT
 - SÒL NO URBANITZABLE

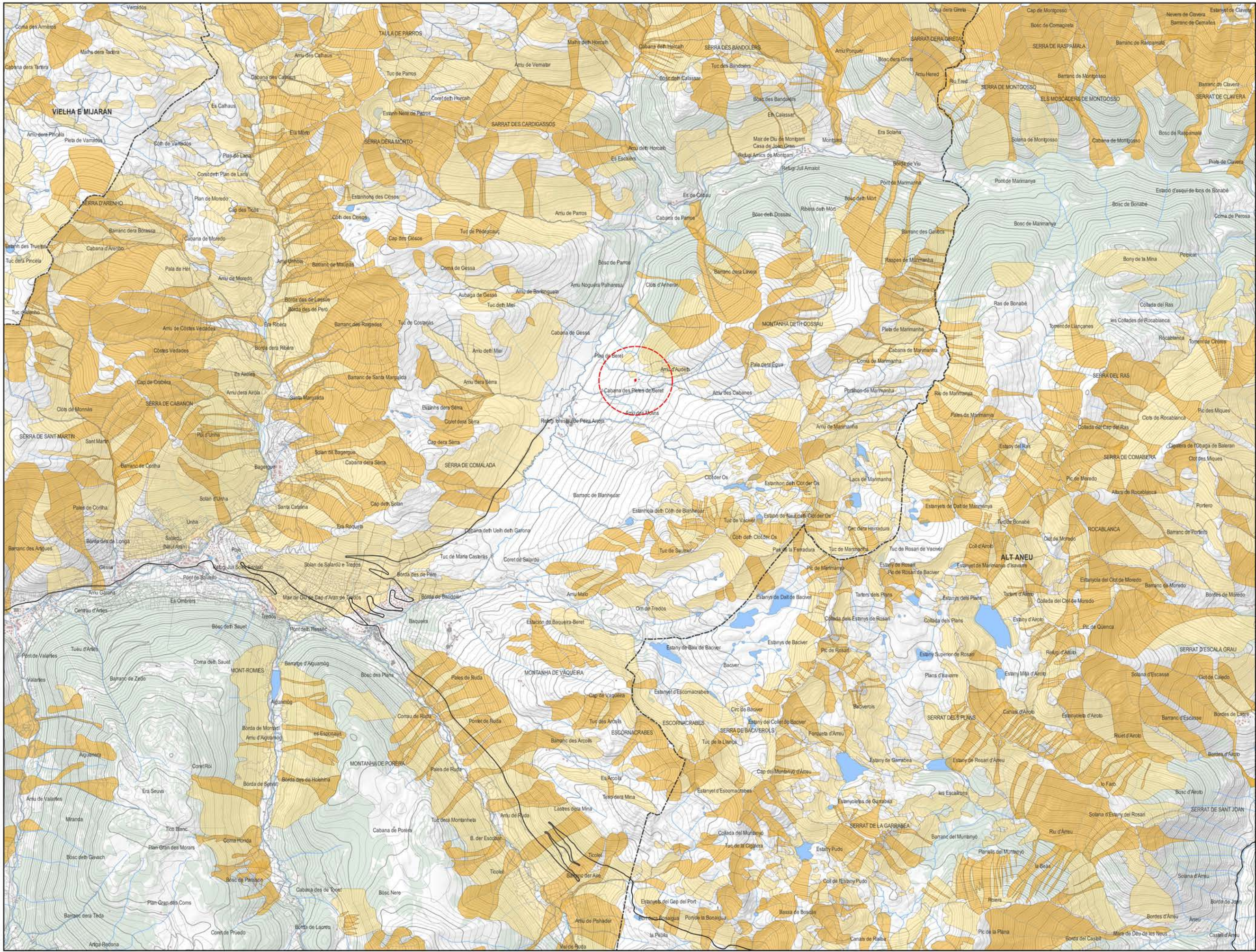


- LLEGENDA**
- ÀMBIT
 - N3. PROTECCIÓ SECTORIAL
 - SX. VIARI
 - SH. HIDROGRÀFIC



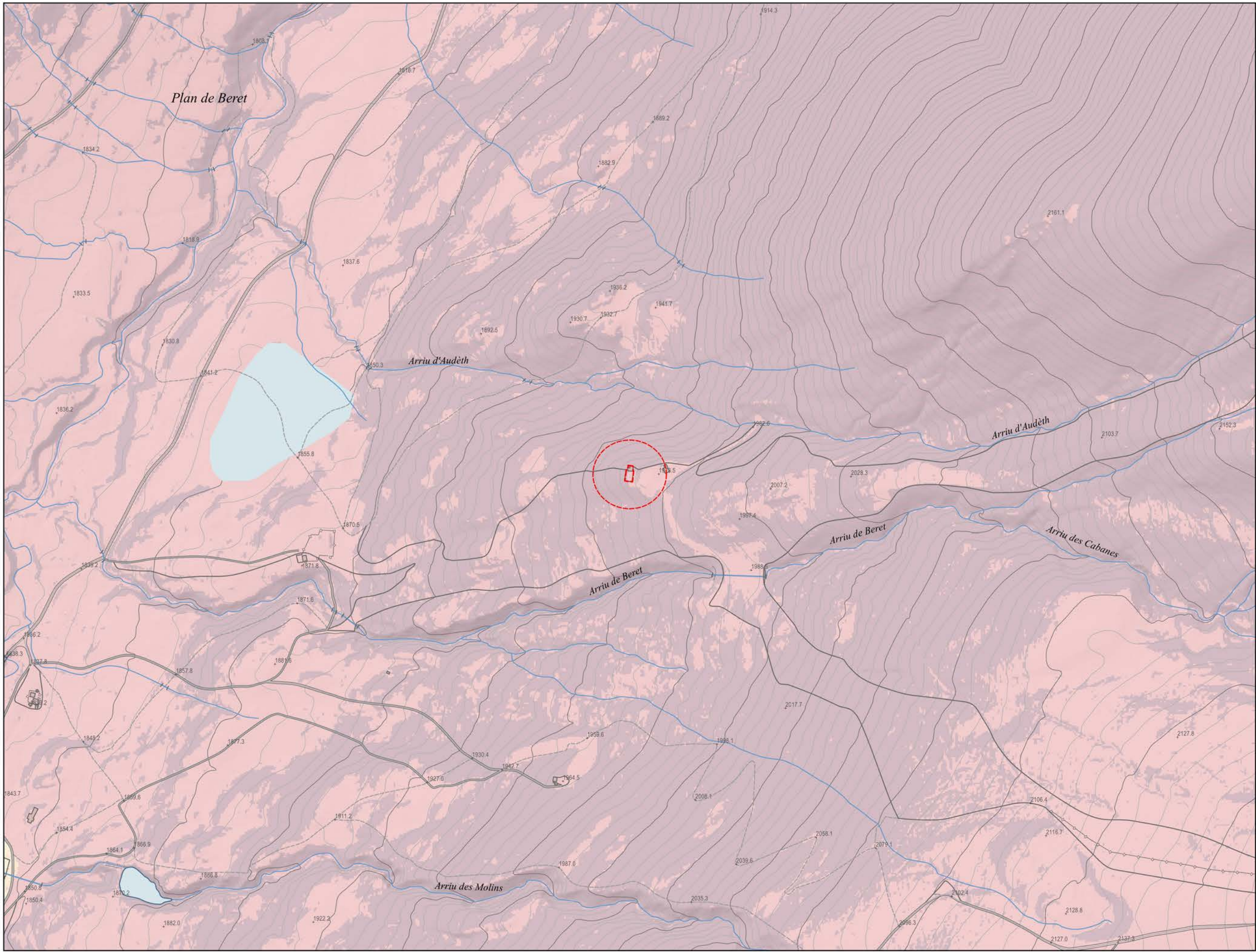
LLEENDA

- ÀMBIT
- BAIX
- MITJA
- ALT
- MOLT ALT

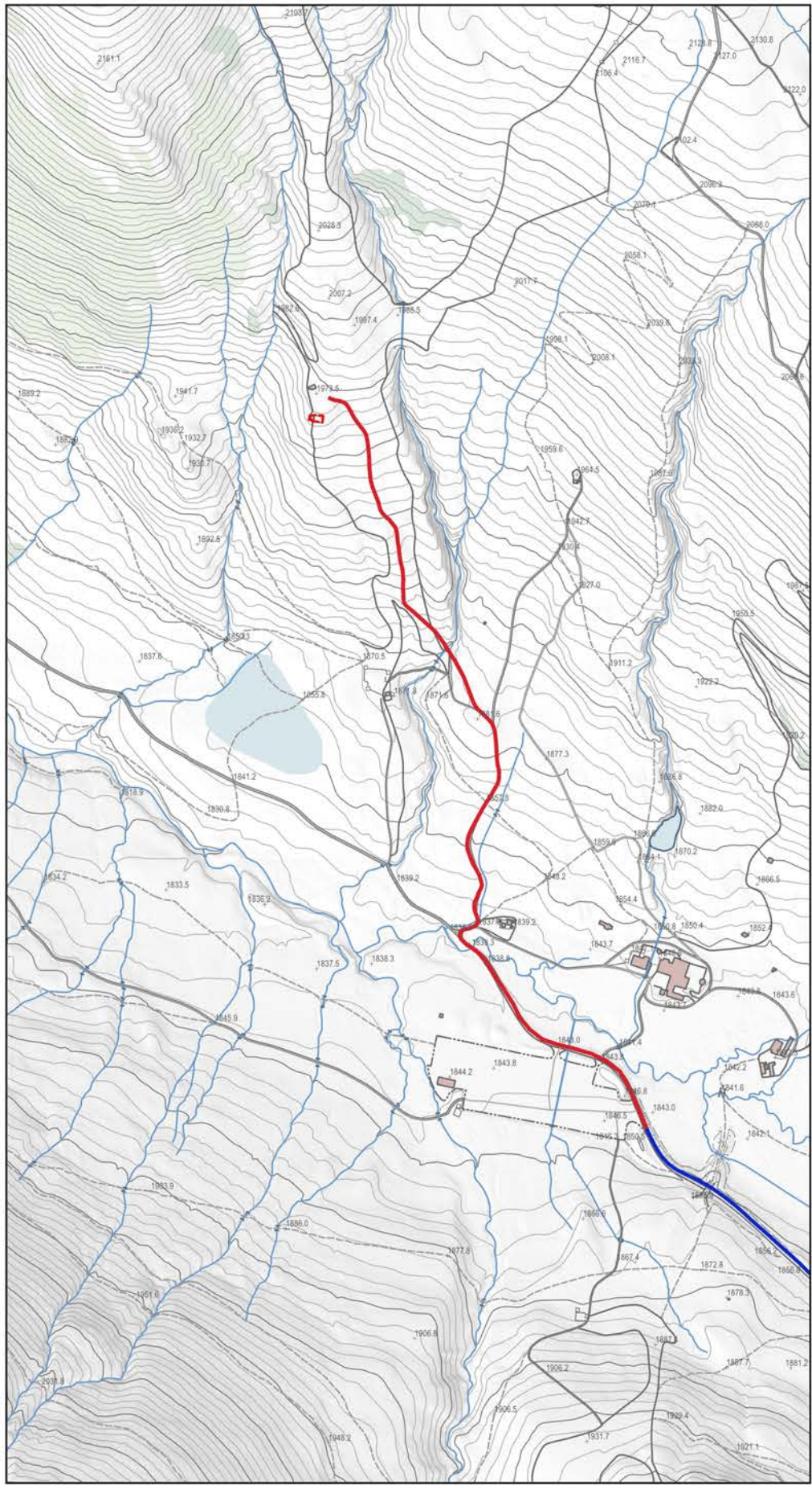


LLEENDA

- ÀMBIT
- ZONA DE CIRCULACIÓ PREFERENT
- ZONA DE DIFÍCIL INDIVIDUALITZACIÓ

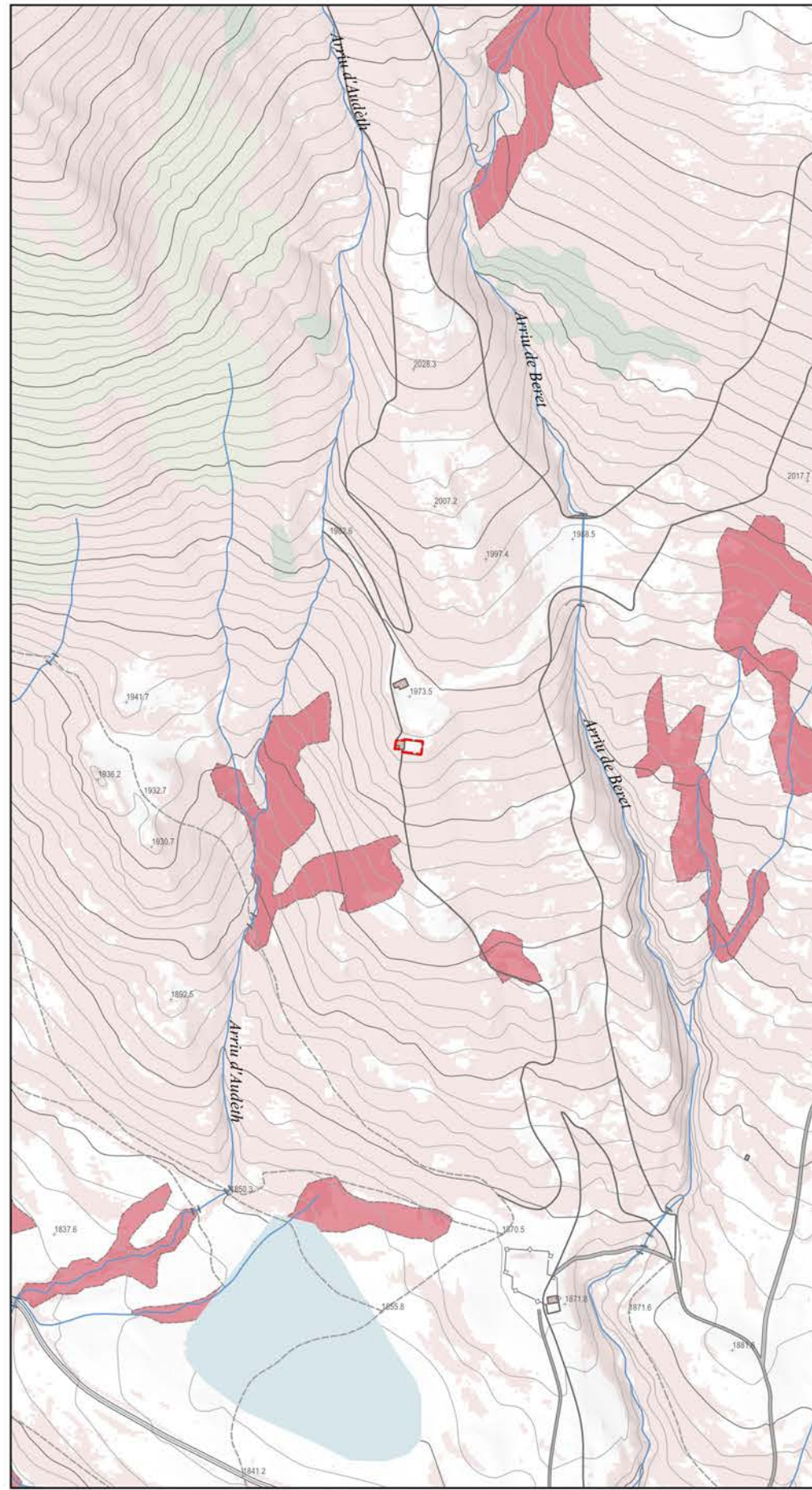


- LLEGENDA**
- ÀMBIT
 - BAIXA
 - MODERADA
 - ALTA
 - MOLT ALTA



ACCESSOS
 [Red line] ÀMBIT [Red line] ACCÉS [Blue line] XARXA COMARCAL

1:10.000



ZONES D'EXCLUSIÓ
 [Red line] ÀMBIT [Red area] MOLLERES [Brown area] PENDENTS SUPERIORS A 20 %

1:5.000



[Red box] NOVA ZONA IMPLANTACIÓ
 [Red box] CAFETERIA ACTUAL

1:1.000

ORGANITZACIÓ DE L'OBRA PER LIMITAR L'OCCUPACIÓ
 1. Decapatge de la zona de la nova implantació generant una superfície plana d'instal·lacions per iniciar les obres de demolició. 2. Demolició i reperfilat de la cafeteria actual. 3. Traslladar les ocupacions temporals en aquesta zona. 4. Construcció nou edifici. 5. Restauració. 6. Desmantellament de la senyalització finalització obra