

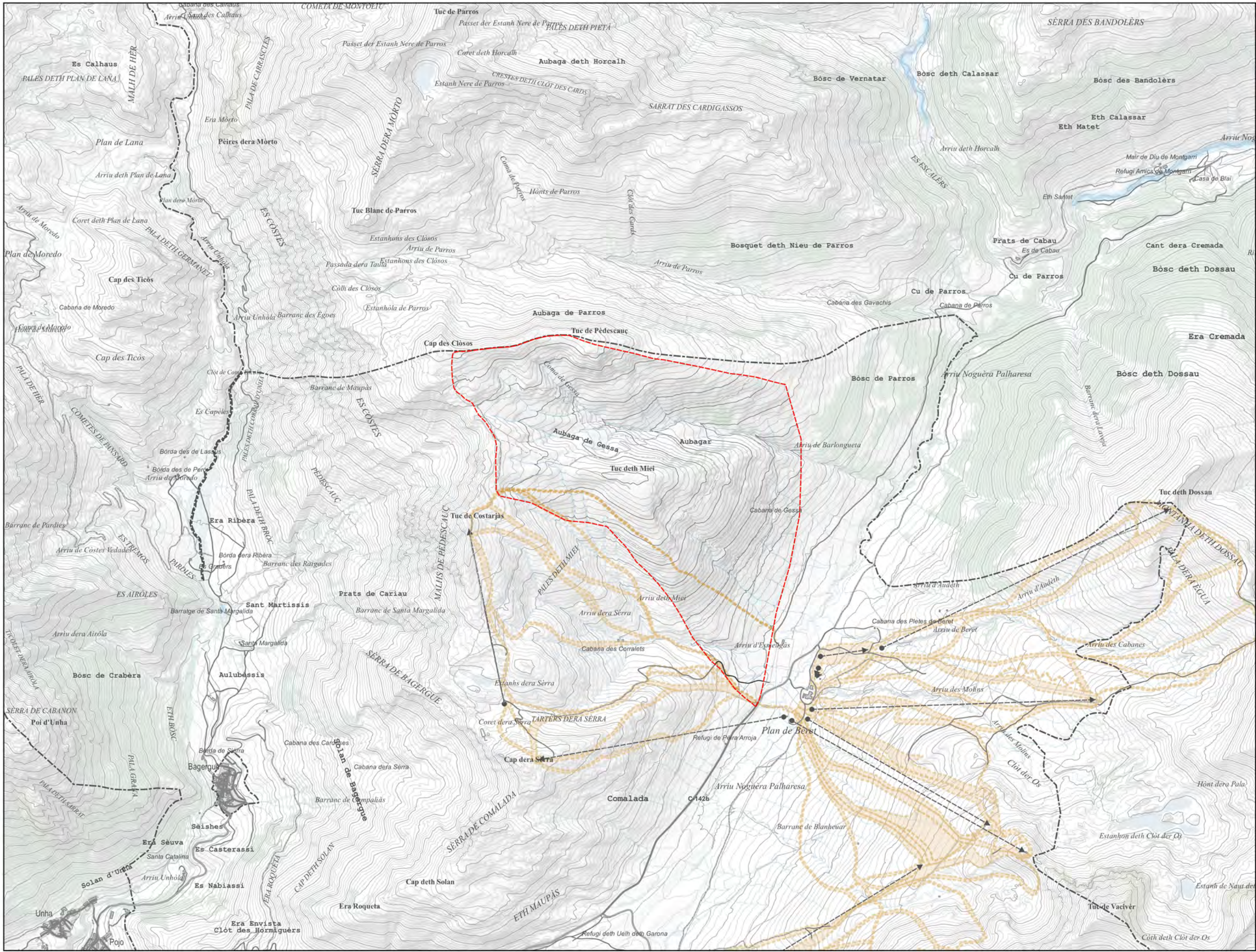


PROMOTOR: ESTACIÓ D'ESQUÍ BAQUEIRA BERET

TÍTOL: PLA ESPECIAL URBANÍSTIC PER LA CONSTRUCCIÓ D'UN TELESQUÍ I LES SEVES PISTES ASSOCIADES AL SECTOR BLANHIBLAR. NAUT ARAN (VAL D'ARAN)

- INDEX DE PLANOLS
- I. ENCAIX TERRITORIAL
    - 1.A. ORTOFOTOMAPA
    - 1.B. TOPOGRAFIA
    - 1.C. GEOLOGIA
    - 1.D. HIDROLOGIA
      - 1.D.1. HIDROLOGIA SUPERFICIAL
      - 1.D.2. HIDROLOGIA SUBTERRÀNIA
    - 1.E. ESTRUCTURA TERRITORIAL
    - 1.F. ESPAIS NATURALS PROTEGITS
    - 1.G. UNITATS DE PAISATGE
    - 1.H. INFRAESTRUCTURES
    - 1.I. ATMOSFERA
      - 1.I.1. CONTAMINACIÓ LUMÍNICA
  - II. DESCRIPCIÓ DE L'ÀMBIT
    - 2.A. EMPLAÇAMENT
      - 2.A.1 TOPOGRAFIA
      - 2.A.2 ORTOFOTOMAPA
    - 2.B. GEOMORFOLOGIA
      - 2.B.1. RELLEU
      - 2.B.2. PENDENTS
      - 2.B.3. ORIENTACIONS
    - 2.C. MEDI NATURAL
      - 2.C.1. COBERTES DEL SÒL
      - 2.C.2. HÀBITATS D'INTERÉS COMUNITARIA
      - 2.C.3. ÀREES D'INTERÉS FLORÍSTIC I FAUNÍSTIC
      - 2.C.4. FLORA AMENACADA
      - 2.C.5. CONNECTIVITAT ECOLÒGICA
    - 2.D. PATRIMONI
      - 2.D.1. CAMINS I JACIMENTS ARQUEOLÒGICS
    - 2.E. PAISATGE
      - 2.E.1. CATELEG DE PAISATGE
      - 2.E.2. CONCA VISUAL
  - III. PLANEJAMENT
    - 3.A. PLANEJAMENT TERRITORIAL
      - 3.A.1 PLA TERRITORIAL PARCIAL DE L'ALT PIRINEU I ARAN
    - 3.B. PLANEJAMENT LOCAL
      - 3.B.1. CLASSIFICACIÓ DEL SÒL
      - 3.B.2. QUALIFICACIÓ DEL SÒL
  - IV. RISCOS
    - 4.A. RISC D'INCENDI
    - 4.B. RISC D'ALLAUS
  - V. SENSIBILITAT AMBIENTAL
  - VI. ALTERNATIVES
  - VII. PROPOSTA
    - 7.1 PLANTA GENERAL
    - 7.2 PISTES
      - 7.2.1 PLANTA
      - 7.2.1 PERFIL LONGITUDIARI I SECCIONS TIPUS
    - 7.3 CAMÍ DE RETORN
      - 7.3.1 PLANTA
      - 7.3.2 PERFIL LONGITUDIARI
      - 7.3.3 SECCIONS TTRANSVERSALS
    - 7.4 TELESQUÍ
      - 7.4.1 PLANTA
      - 7.4.2 PERFIL LONGITUDIARI
      - 7.4.3 SECCIONS TTRANSVERSALS
      - 7.4.4 DETALLS CONSTRUCTIUS BOOSTER
  - VIII. MESURES CORRECTORES
    - 8.1 ZONES EXCLOENTS I ACCESSOS
    - 8.2 DHP I ZONA DE POLICIA
      - 8.2.1 PISTES
      - 8.2.2 TELESQUÍ
    - 8.3 MESURES CORRECTORES ESPECÍFIQUES
      - 8.3.1 PLANTA PISTES
      - 8.3.2 CAMÍ DE RETORN
      - 8.3.3 TELESQUÍ
    - 8.4 SECCIONS TIPUS





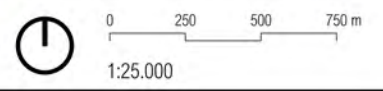
- LLEENDA**
- ÀMBIT ESTUDI
  - LÍMIT SÒL DE PROTECCIÓ TERRITORIAL SEGONS PLA TERRITORIAL PARCIAL DE L'ALT PIRINEU I ARAN
  - PISTES EXISTENTS
  - REMUNTADORS EXISTENTS

ESTUDI D'IMPACTE AMBIENTAL  
 PLA ESPECIAL URBANÍSTIC PER A LA CONSTRUCCIÓ D'UN TELESQUÍ I LES SEVES PISTES  
 ASSOCIADES AL SECTOR BLANHIBLAR. NAUT ARAN (VAL D'ARAN)

**BAQUEIRA/BERET**

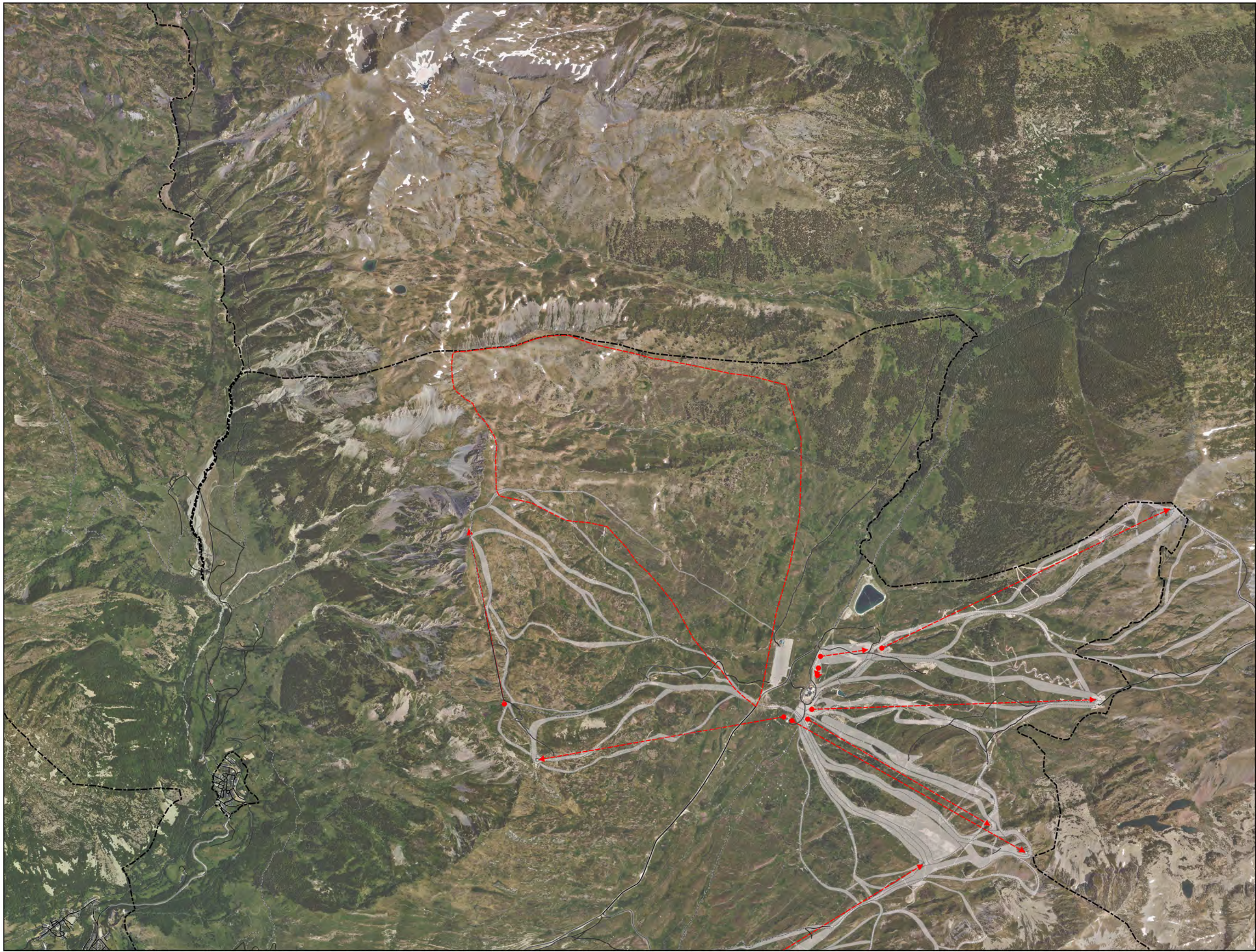
**IGREMAP** Ignasi Grau Roca | Enginyer Agrònom

Febrer 2024



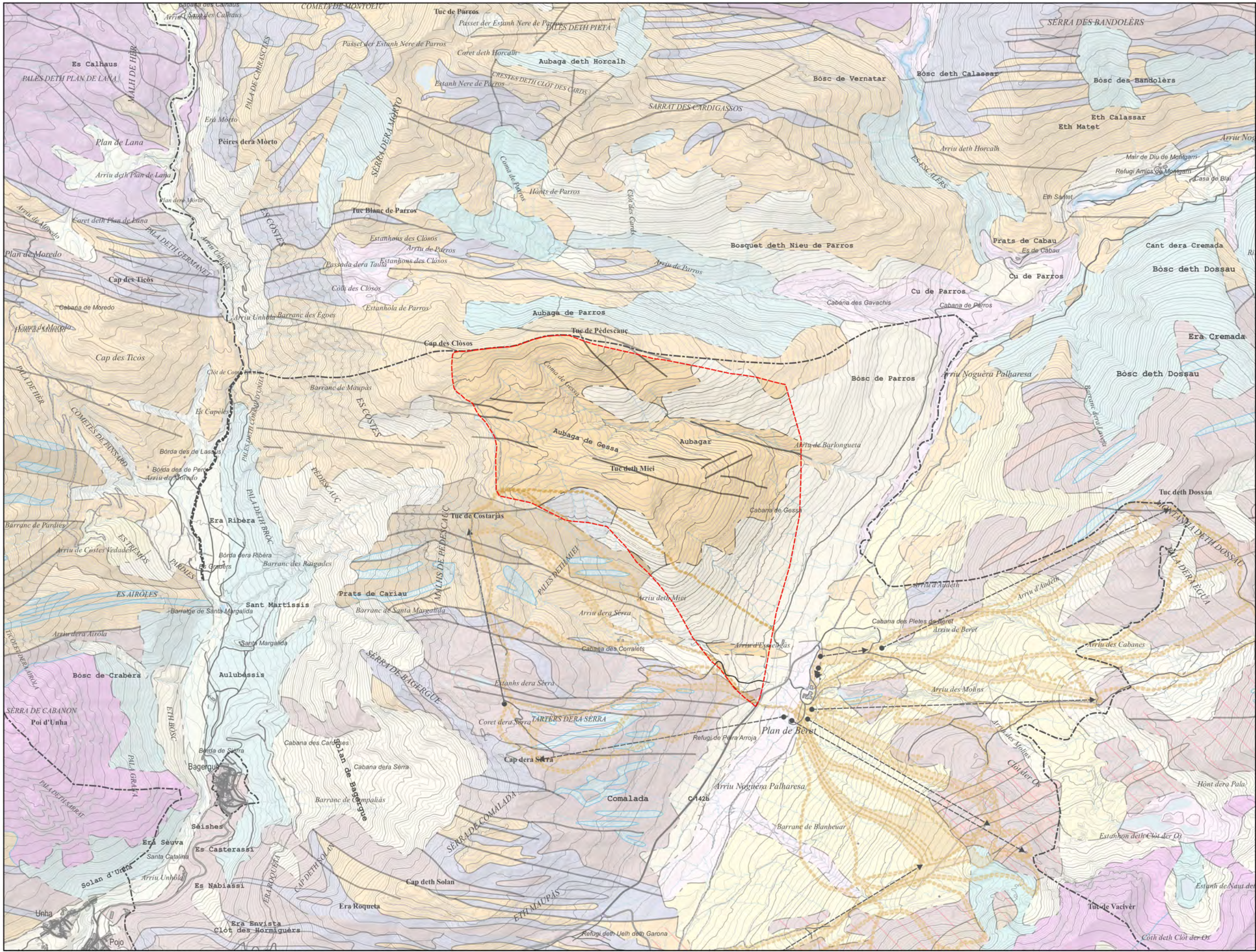
**1.A** ENCAIX TERRITORIAL TOPOGRAFIA





- LLEGENDA**
- ÀMBIT ESTUDI
  - LÍMIT SÒL DE PROTECCIÓ TERRITORIAL SEGONS PLA TERRITORIAL PARCIAL DE L'ALT PIRINEU I ARAN
  - PISTES EXISTENTS
  - - - - - REMUNTADORS EXISTENTS





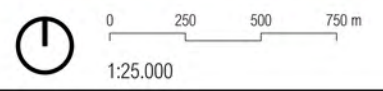
- LLEENDA**
- ÀMBIT ESTUDI
  - LÍMIT PLA DIRECTOR D'ESTACIONS DE MUNTANYA 2006**
  - DIPÒSITS COL·LUVIALS. ARGILES AMB CÒDOLS ANGULOSOS DISPERSOS. HOLOCÈ.
  - DIPÒSITS AL·LUVIALS-COL·LUVIALS. GRAVES AMB MATRIU SORRENCA I ARGILOSA. HOLOCÈ.
  - DIPÒSITS AL·LUVIALS NO DIFERENCIATS. HOLOCÈ.
  - SEDIMENTS RECENTS DE FONS DE VALLS, RIERES I PEU DE MONT. HOLOCÈ.
  - PISSARRES FOSQUES AMB CALCÀRIES I GRESOS CARBONATATS. FAMENNIA INFERIOR.
  - ALTERNANÇA DE LUTITES VERDOSES I GRISOSES I GRESOS DE GRA FI. I CAPES DE CALCÀRIES. ALTERNANÇA DE RIU NERE. DEVONIÀ SUPERIOR.
  - FALLES I CONTACTES**
  - ENCAVALCAMENT
  - FALLA INDIFFERENCIADA
  - CONTACTE DISCORDANT
  - CONTACTE NORMAL

ESTUDI D'IMPACTE AMBIENTAL  
 PLA ESPECIAL URBANÍSTIC PER A LA CONSTRUCCIÓ D'UN TELESQUÍ I LES SEVES PISTES  
 ASSOCIADES AL SECTOR BLANHIBLAR. NAUT ARAN (VAL D'ARAN)

**BAQUEIRA/BERET**

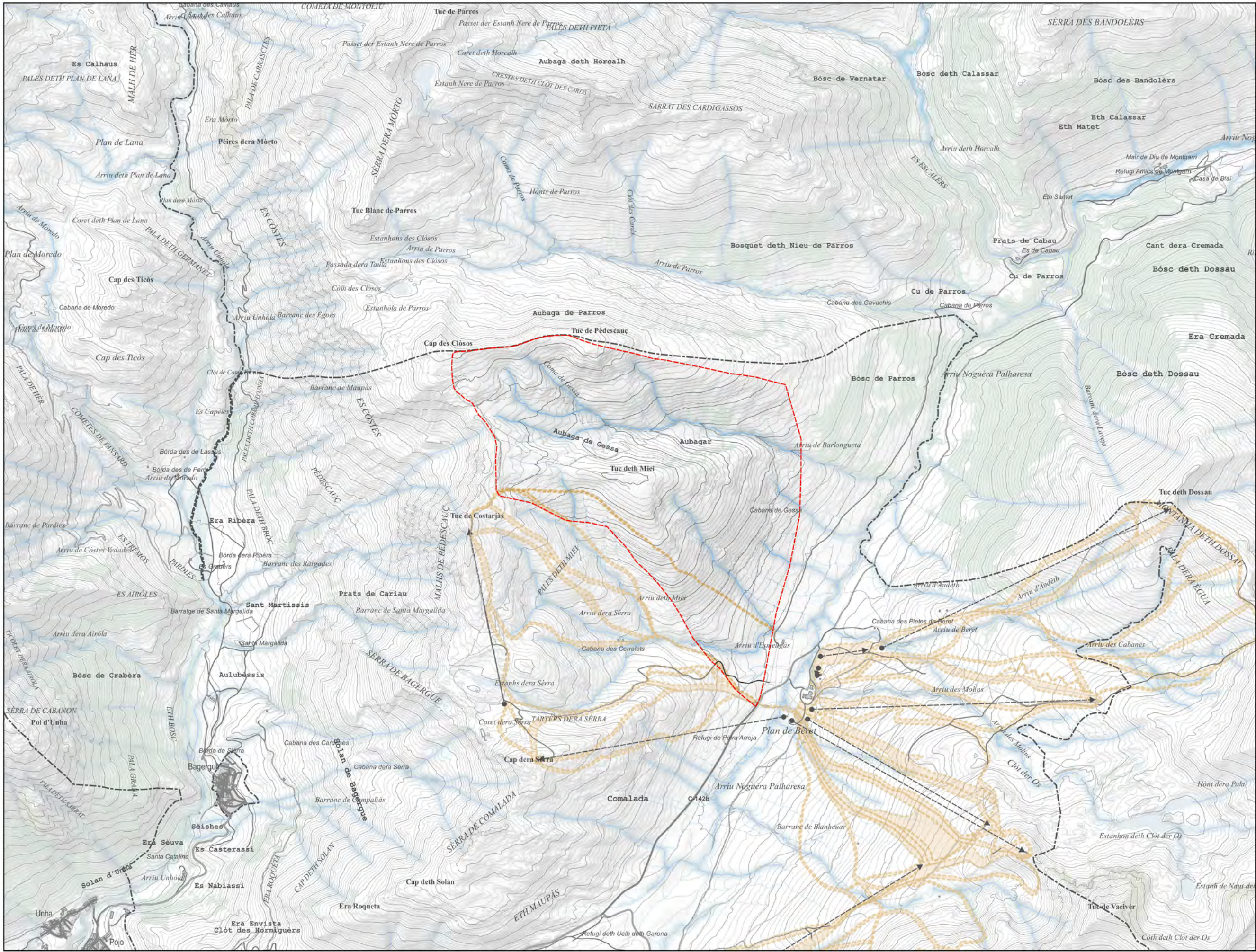
**IGREMAP** Ignasi Grau Roca | Enginyer Agrònom

Febrer 2024



**1.C** ENCAIX TERRITORIAL  
 GEOLOGIA





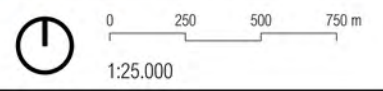
- LLEGENDA**
- ÀMBIT ESTUDI
  - LÍMIT SÒL DE PROTECCIÓ TERRITORIAL SEGONS PLA TERRITORIAL PARCIAL DE L'ALT PIRINEU I ARAN

ESTUDI D'IMPACTE AMBIENTAL  
 PLA ESPECIAL URBANÍSTIC PER A LA CONSTRUCCIÓ D'UN TELESQUÍ I LES SEVES PISTES  
 ASSOCIADES AL SECTOR BLANHIBLAR. NAUT ARAN (VAL D'ARAN)

**BAQUEIRA/BERET**

**IGREMAP** Ignasi Grau Roca | Enginyer Agrònom

Febrer 2024



**1.D.1**

ENCAIX TERRITORIAL  
 HIDROLOGIA  
 HIDROLOGIA SUPERFICIAL

Projecte

Promotor

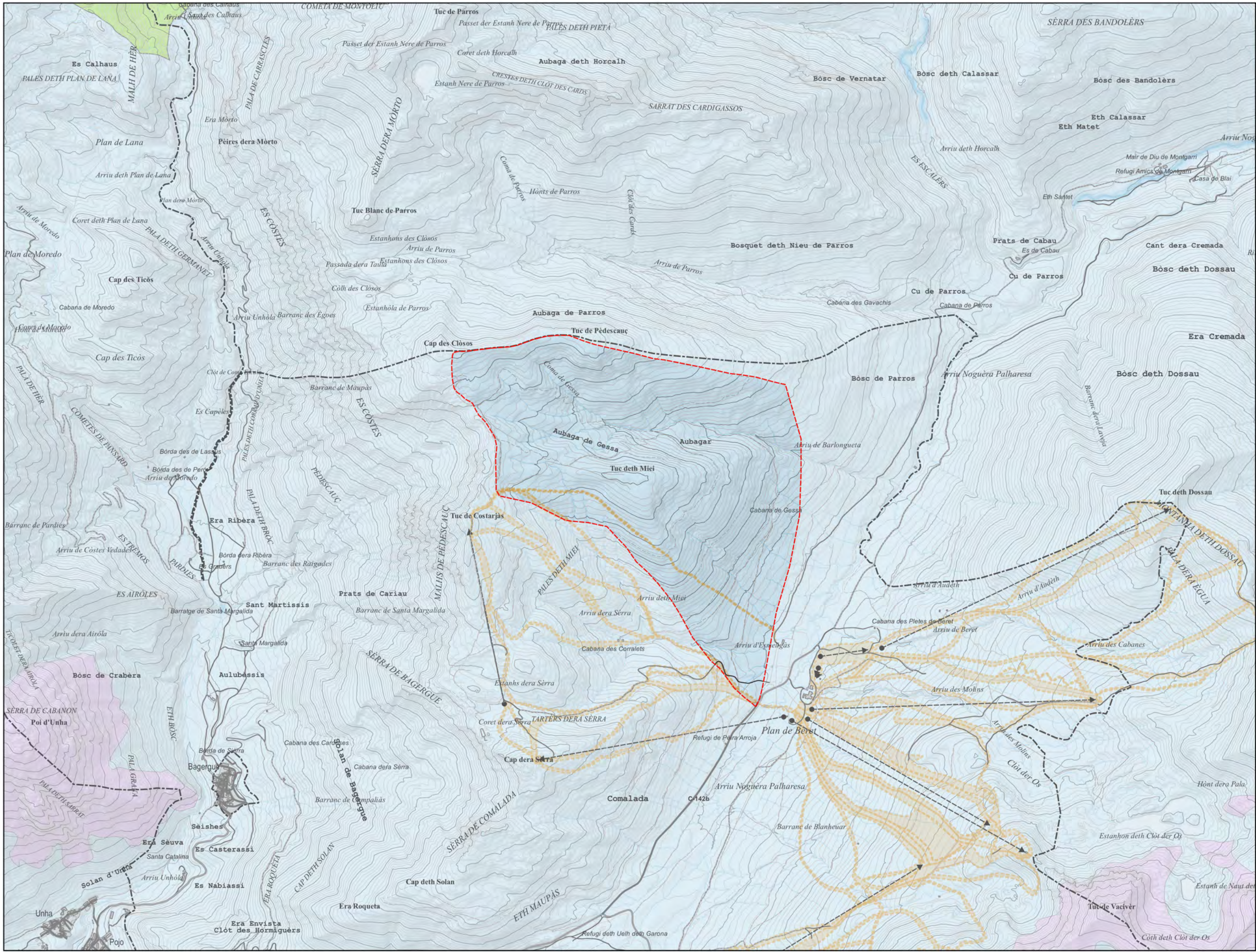
Autors

Data

Escala

Nº Plànol Plànol





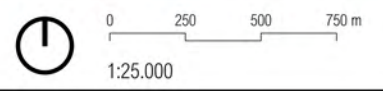
- LLEENDA**
- ÀMBIT ESTUDI
  - LÍMIT SÒL DE PROTECCIÓ TERRITORIAL SEGONS PLA TERRITORIAL PARCIAL DE L'ALT PIRINEU I ARAN
  - AQUÍFERS DE LES CALCÀRIES I DETRÍTICS DEVONIANES DE LA VALL D'ARAN
  - AQUÍFERS DETRÍTICS QUATERNARIS DE LA NOGUERA PALLAHESA I AFLUENTS
  - AQUÍFERS LOCALS EN MEDIS DE BAIXA PERMEABILITAT A LES PISSARRES I GRANITS DE LA NOGUERA PALLAHESA
  - AQUÍFERS LOCALS EN MEDIS DE BAIXA PERMEABILITAT ALS GRANITS DE LA VALL D'ARAN
  - AQUÍFERS LOCALS EN MEDIS DE BAIXA PERMEABILITAT ALS GRANITS I PISSARRES DE LA MALADETA

ESTUDI D'IMPACTE AMBIENTAL  
 PLA ESPECIAL URBANÍSTIC PER A LA CONSTRUCCIÓ D'UN TELESQUÍ I LES SEVES PISTES  
 ASSOCIADES AL SECTOR BLANHIBLAR. NAUT ARAN (VAL D'ARAN)

**BAQUEIRA/BERET**

**IGREMAP** Ignasi Grau Roca | Enginyer Agrònom

Febrer 2024



**1.D.2**

ENCAIX TERRITORIAL  
 HIDROLOGIA  
 HIDROLOGIA SUBTERRÀNIA

Projecte

Promotor

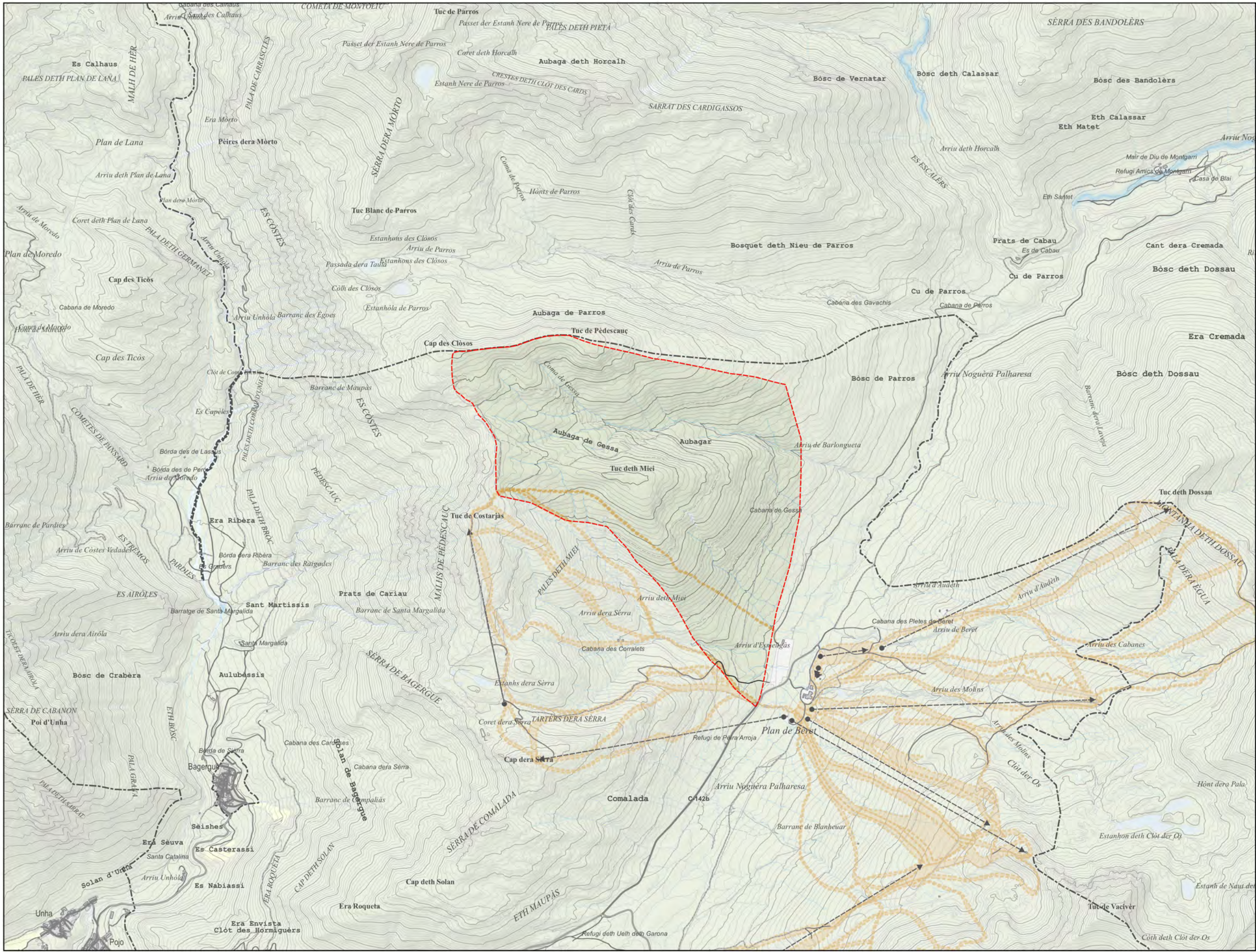
Autors

Data

Ecales

Nº Plànol Plànol





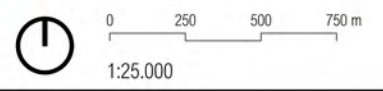
- LLEGENDA**
- ÀMBIT ESTUDI
  - LÍMIT SÒL DE PROTECCIÓ TERRITORIAL SEGONS PLA TERRITORIAL PARCIAL DE L'ALT PIRINEU I ARAN
  - AGRÍCOLA
  - AIGÜES
  - FORESTAL
  - URBÀ

ESTUDI D'IMPACTE AMBIENTAL  
 PLA ESPECIAL URBANÍSTIC PER A LA CONSTRUCCIÓ D'UN TELESQUÍ I LES SEVES PISTES  
 ASSOCIADES AL SECTOR BLANHIBLAR. NAUT ARAN (VAL D'ARAN)

**BAQUEIRA/BERET**

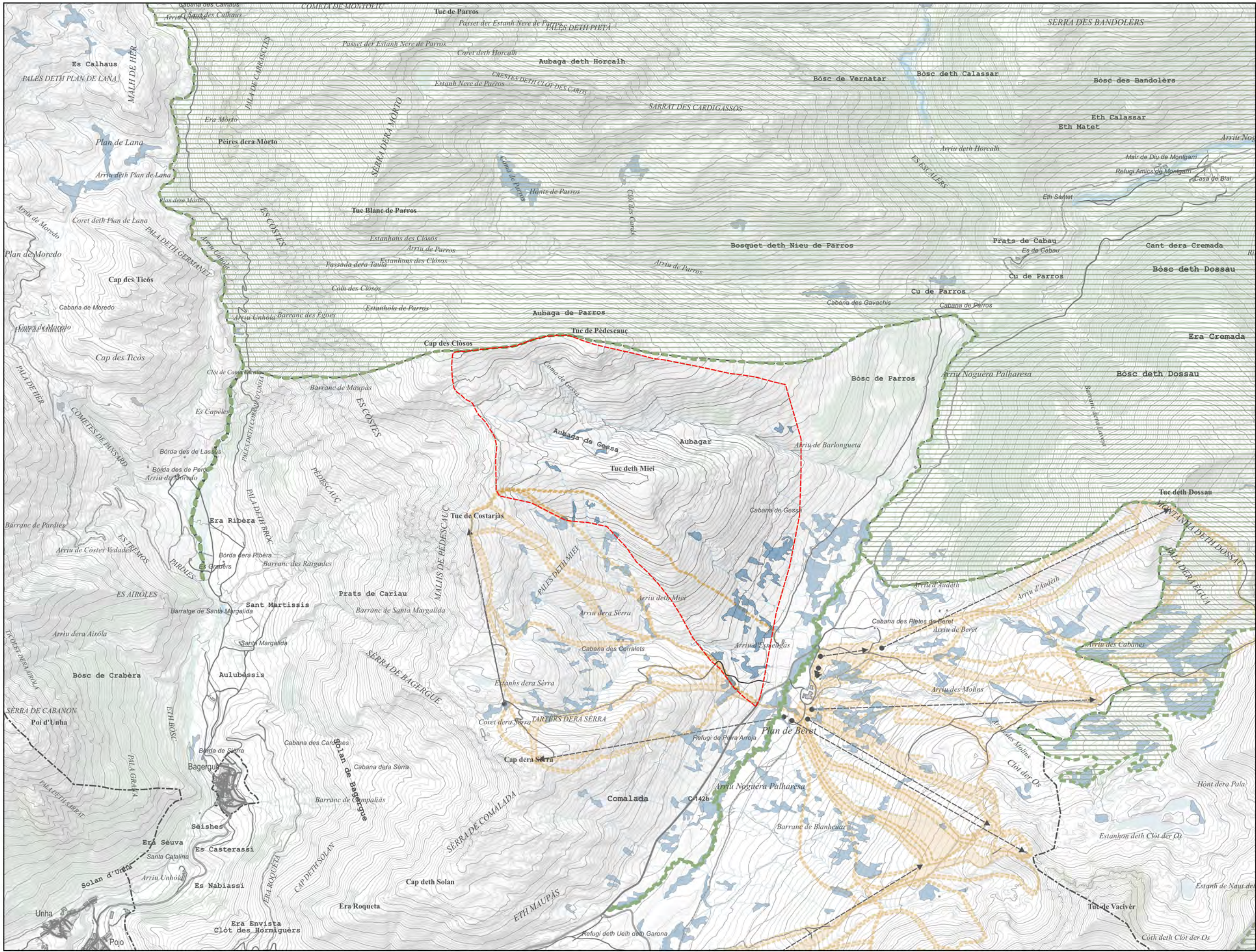
**IGREMAP** Ignasi Grau Roca | Enginyer Agrònom

Febrer 2024



**1.E** ENCAIX TERRITORIAL  
 ESTRUCTURA TERRITORIAL





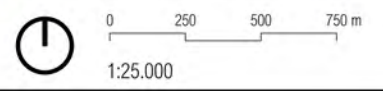
- LLEGENDA**
- ÀMBIT ESTUDI
  - LÍMIT SÒL DE PROTECCIÓ TERRITORIAL SEGONS PLA TERRITORIAL PARCIAL DE L'ALT PIRINEU I ARAN
  - PEIN
  - XARXA NATURA 2000
  - ZONES HUMIDES
  - GEOZONA

ESTUDI D'IMPACTE AMBIENTAL  
 PLA ESPECIAL URBANÍSTIC PER A LA CONSTRUCCIÓ D'UN TELESQUÍ I LES SEVES PISTES  
 ASSOCIADES AL SECTOR BLANHIBLAR. NAUT ARAN (VAL D'ARAN)

**BAQUEIRA/BERET**

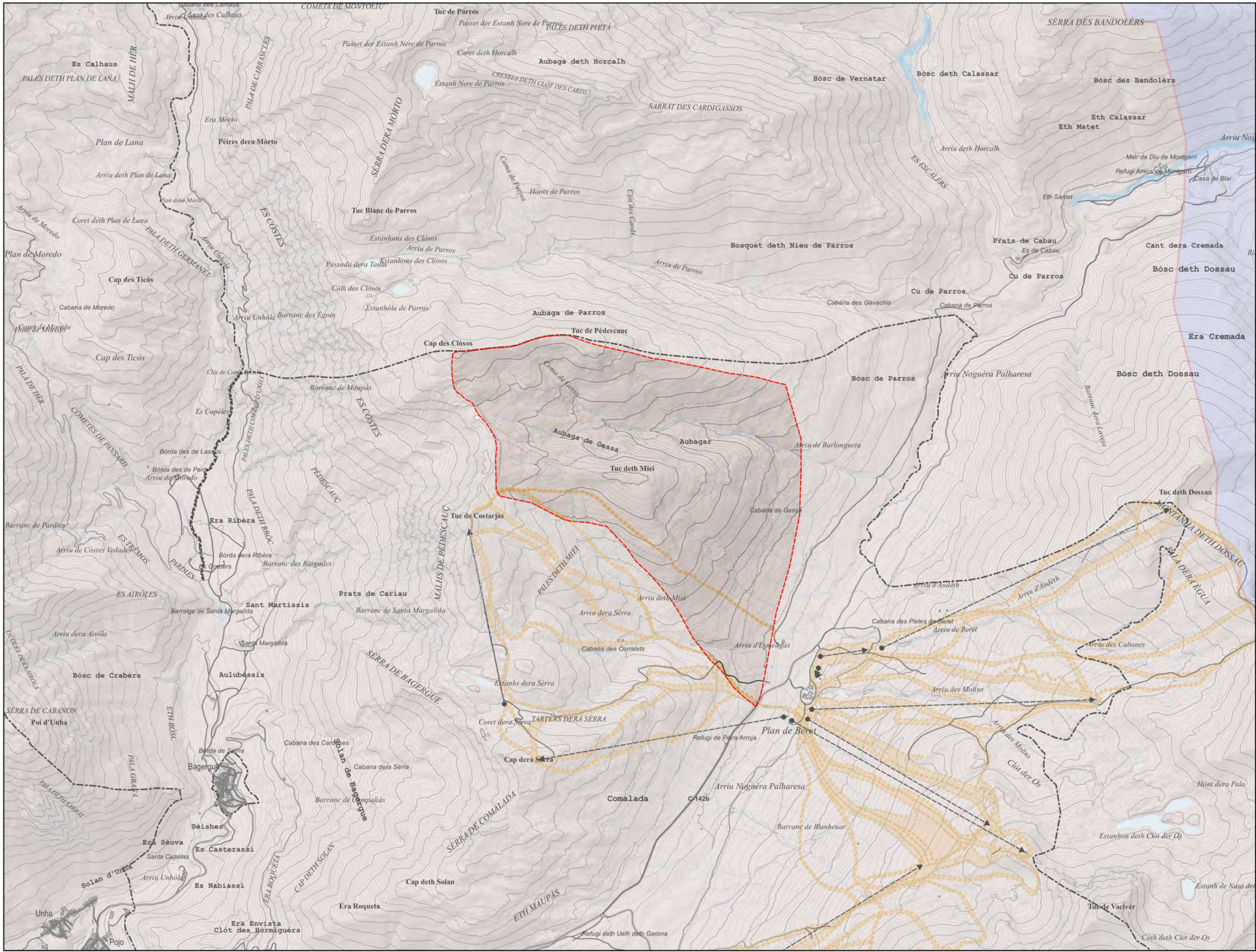
IGREMAP Ignasi Grau Roca | Enginyer Agrònom

Febrer 2024



**1.F** ENCAIX TERRITORIAL  
 ESPAIS NATURALS PROTEGITS





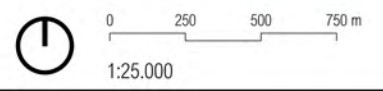
- LLEGENDA**
- ÀMBIT ESTUDI
  - LÍMIT SÒL DE PROTECCIÓ TERRITORIAL SEGONS PLA TERRITORIAL PARCIAL DE L'ALT PIRINEU I ARAN
  - ALTES NOGUERES
  - ERA NAUTA VAL D'ARAN

ESTUDI D'IMPACTE AMBIENTAL  
 PLA ESPECIAL URBANÍSTIC PER A LA CONSTRUCCIÓ D'UN TELESQUÍ I LES SEVES PISTES  
 ASSOCIADES AL SECTOR BLANHIBLAR. NAUT ARAN (VAL D'ARAN)

**BAQUEIRA/BERET**

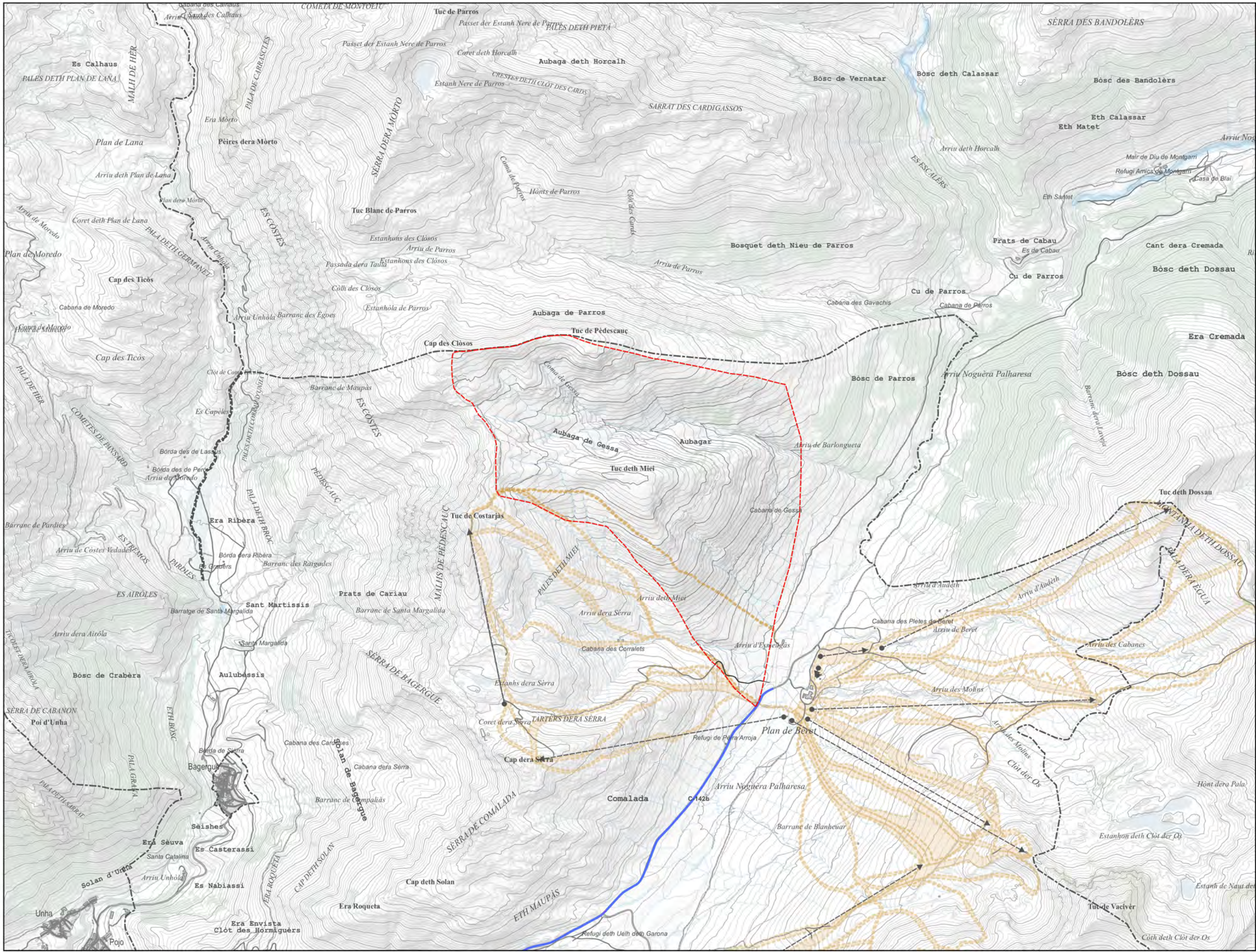
**IGREMAP** Ignasi Grau Roca | Enginyer Agrònom

Febrer 2024



**1.G** ENCAIX TERRITORIAL  
 UNITATS DE PAISATGE





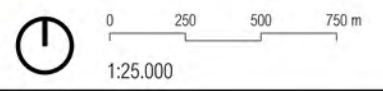
- LLEGENDA**
- ÀMBIT ESTUDI
  - LÍMIT SÒL DE PROTECCIÓ TERRITORIAL SEGONS PLA TERRITORIAL PARCIAL DE L'ALT PIRINEU I ARAN
  - XARXA COMARCAL

ESTUDI D'IMPACTE AMBIENTAL  
 PLA ESPECIAL URBANÍSTIC PER A LA CONSTRUCCIÓ D'UN TELESQUÍ I LES SEVES PISTES  
 ASSOCIADES AL SECTOR BLANHIBLAR. NAUT ARAN (VAL D'ARAN)

**BAQUEIRA/BERET**

**IGREMAP** Ignasi Grau Roca | Enginyer Agrònom

Febrer 2024



**1.H** ENCAIX TERRITORIAL  
 INFRAESTRUCTURES

Projecte

Promotor

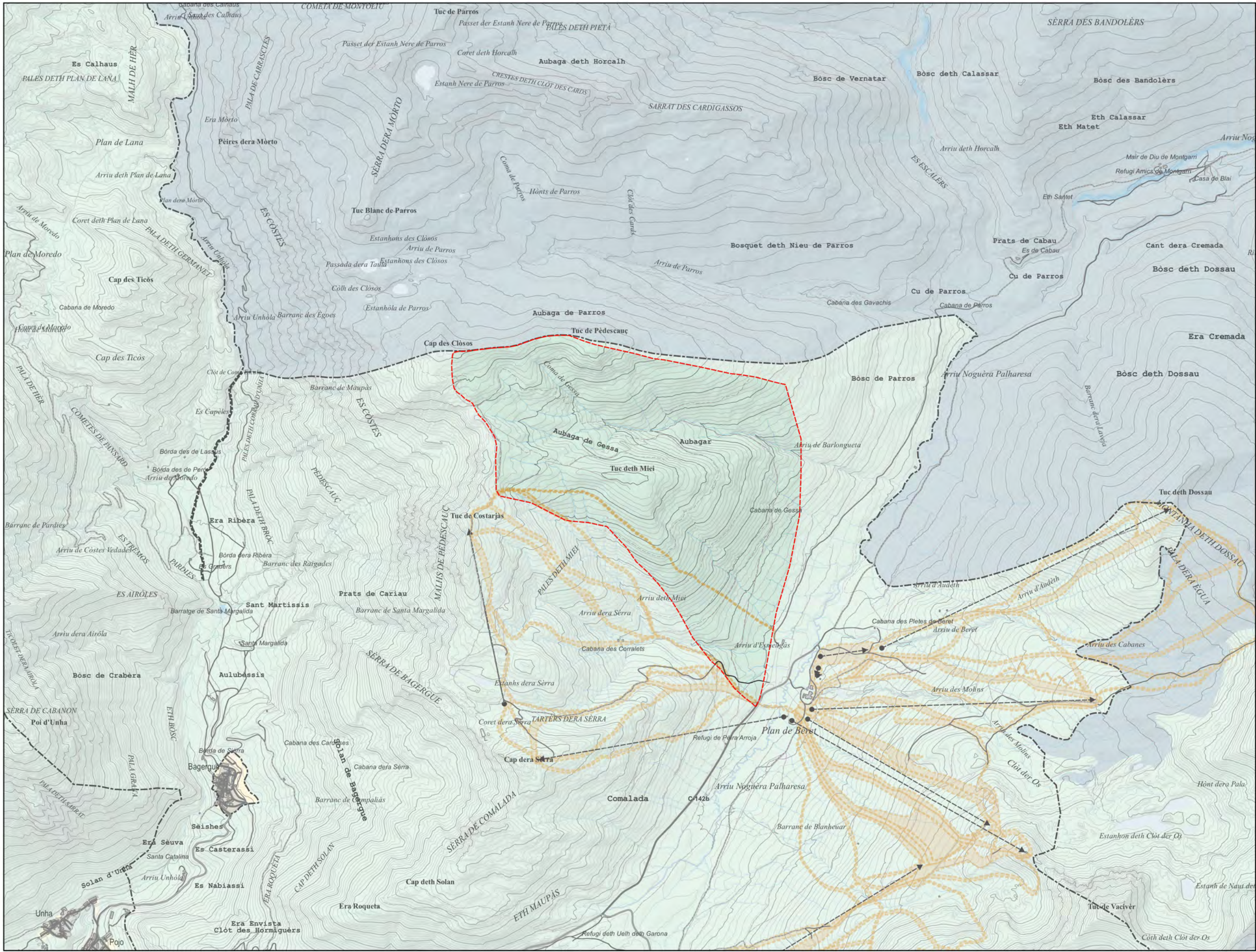
Autors

Data

Escala

Nº Plànol Plànol





**LLEGENDA**

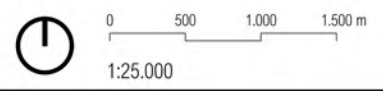
- ÀMBIT ESTUDI
- LÍMIT SÒL DE PROTECCIÓ TERRITORIAL SEGONS PLA TERRITORIAL PARCIAL DE L'ALT PIRINEU I ARAN
- E1 - PROTECCIÓ MÀXIMA
- E2 - PROTECCIÓ ALTA
- E3 - PROTECCIÓ MODERADA

ESTUDI D'IMPACTE AMBIENTAL  
 PLA ESPECIAL URBANÍSTIC PER A LA CONSTRUCCIÓ D'UN TELESQUÍ I LES SEVES PISTES  
 ASSOCIADES AL SECTOR BLANHIBLAR. NAUT ARAN (VAL D'ARAN)

**BAQUEIRA/BERET**

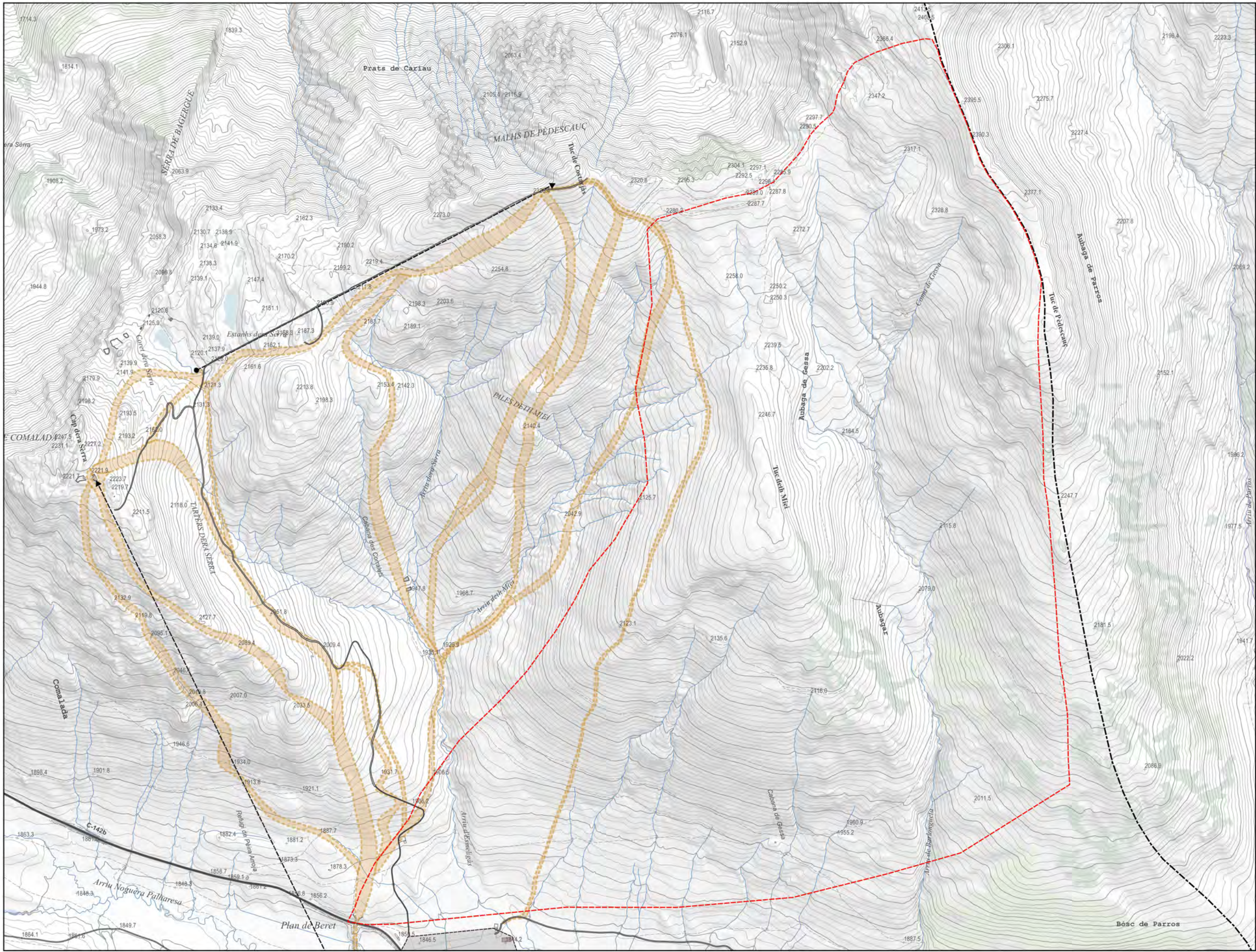
IGREMAP Ignasi Grau Roca | Enginyer Agrònom

Febrer 2024



**1.1.1**  
 ENCAIX TERRITORIAL  
 ATMOSFERA  
 CONTAMINACIÓ LUMÍNICA





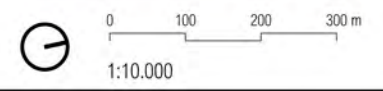
- LLEENDA**
- ÀMBIT ESTUDI
  - LÍMIT SÒL DE PROTECCIÓ TERRITORIAL SEGONS PLA TERRITORIAL PARCIAL DE L'ALT PIRINEU I ARAN
  - PISTES EXISTENTS
  - REMUNTADORS EXISTENTS

ESTUDI D'IMPACTE AMBIENTAL  
 PLA ESPECIAL URBANÍSTIC PER A LA CONSTRUCCIÓ D'UN TELESQUÍ I LES SEVES PISTES  
 ASSOCIADES AL SECTOR BLANHIBLAR. NAUT ARAN (VAL D'ARAN)



IGREMAP Ignasi Grau Roca | Enginyer Agrònom

Febrer 2024



**2.A.1**

DESCRIPCIÓ DE L'ÀMBIT  
 EMPLAÇAMENT  
 TOPOGRAFIA





- LLEENDA**
- ÀMBIT ESTUDI
  - LÍMIT SÒL DE PROTECCIÓ TERRITORIAL SEGONS PLA TERRITORIAL PARCIAL DE L'ALT PIRINEU I ARAN
  - REMUNTADORS EXISTENTS
  - PISTES EXISTENTS

ESTUDI D'IMPACTE AMBIENTAL  
 PLA ESPECIAL URBANÍSTIC PER A LA CONSTRUCCIÓ D'UN TELESQUÍ I LES SEVES PISTES  
 ASSOCIADES AL SECTOR BLANHIBLAR. NAUT ARAN (VAL D'ARAN)

**BAQUEIRA/BERET**

**IGREMAP** Ignasi Grau Roca | Enginyer Agrònom

Febrer 2024

0 100 200 300 m  
1:10.000

**2.A.2**

DESCRIPCIÓ DE L'ÀMBIT  
 EMPLAÇAMENT  
 ORTOFOTOMAPA

Projecte

Promotor

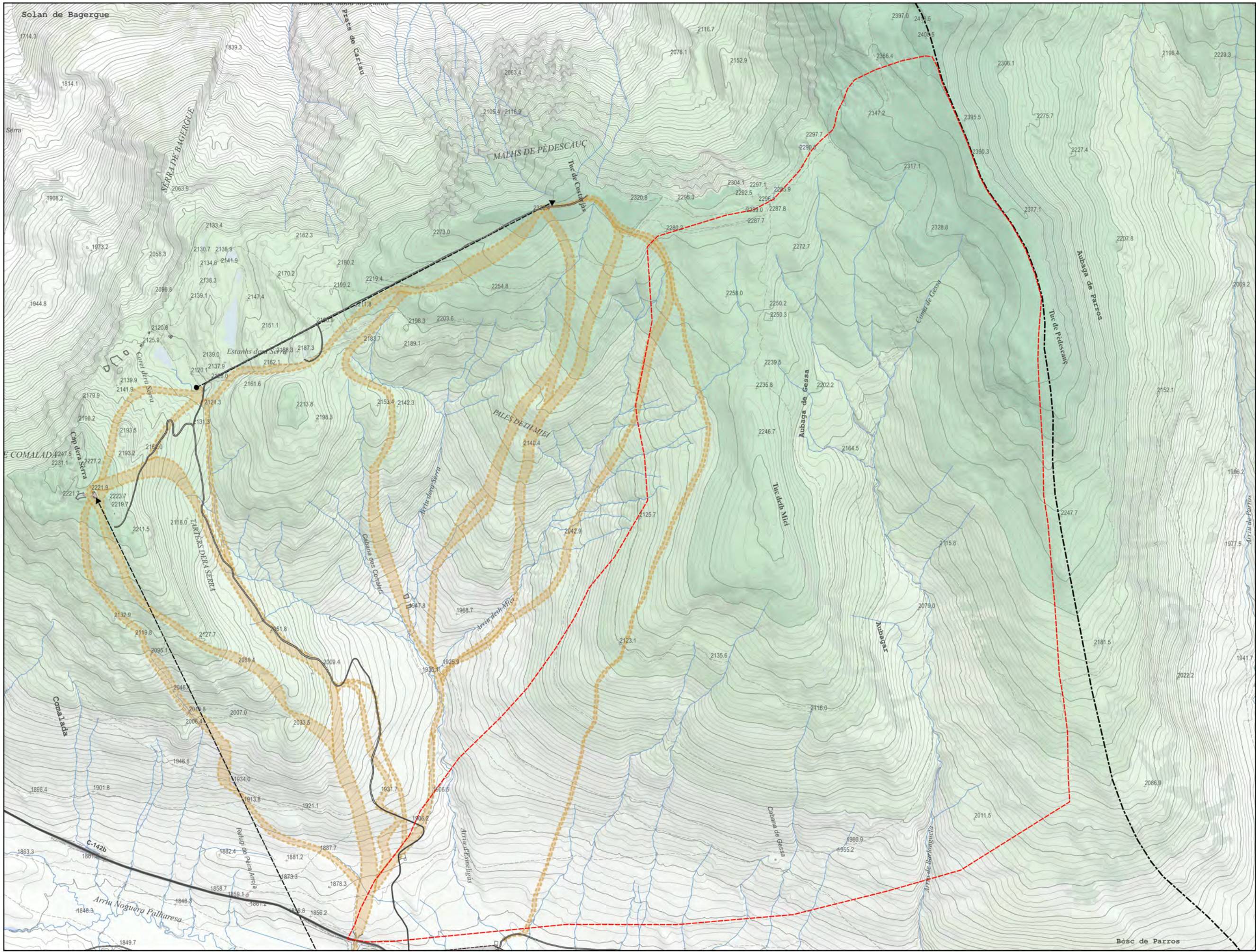
Autors

Data

Eskales

Nº Plànol Plànol





**LLEENDA**

- PISTES EXISTENTS
- REMUNTADORS EXISTENTS
- LÍMIT SÒL DE PROTECCIÓ TERRITORIAL SEGONS PLA TERRITORIAL PARCIAL DE L'ALT PIRINEU I ARAN

**ALTITUD**

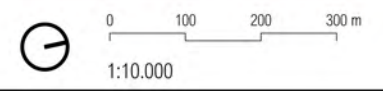
- 1700 - 1800 m
- 1800 - 1900 m
- 1900 - 2000 m
- 2000 - 2100 m
- 2100 - 2200 m
- 2200 - 2300 m
- 2300 - 2400 m
- 2400 - 2500 m

ESTUDI D'IMPACTE AMBIENTAL  
 PLA ESPECIAL URBANÍSTIC PER A LA CONSTRUCCIÓ D'UN TELESQUÍ I LES SEVES PISTES  
 ASSOCIADES AL SECTOR BLANHIBLAR. NAUT ARAN (VAL D'ARAN)

**BAQUEIRA/BERET**

**IGREMAP** Ignasi Grau Roca | Enginyer Agrònom

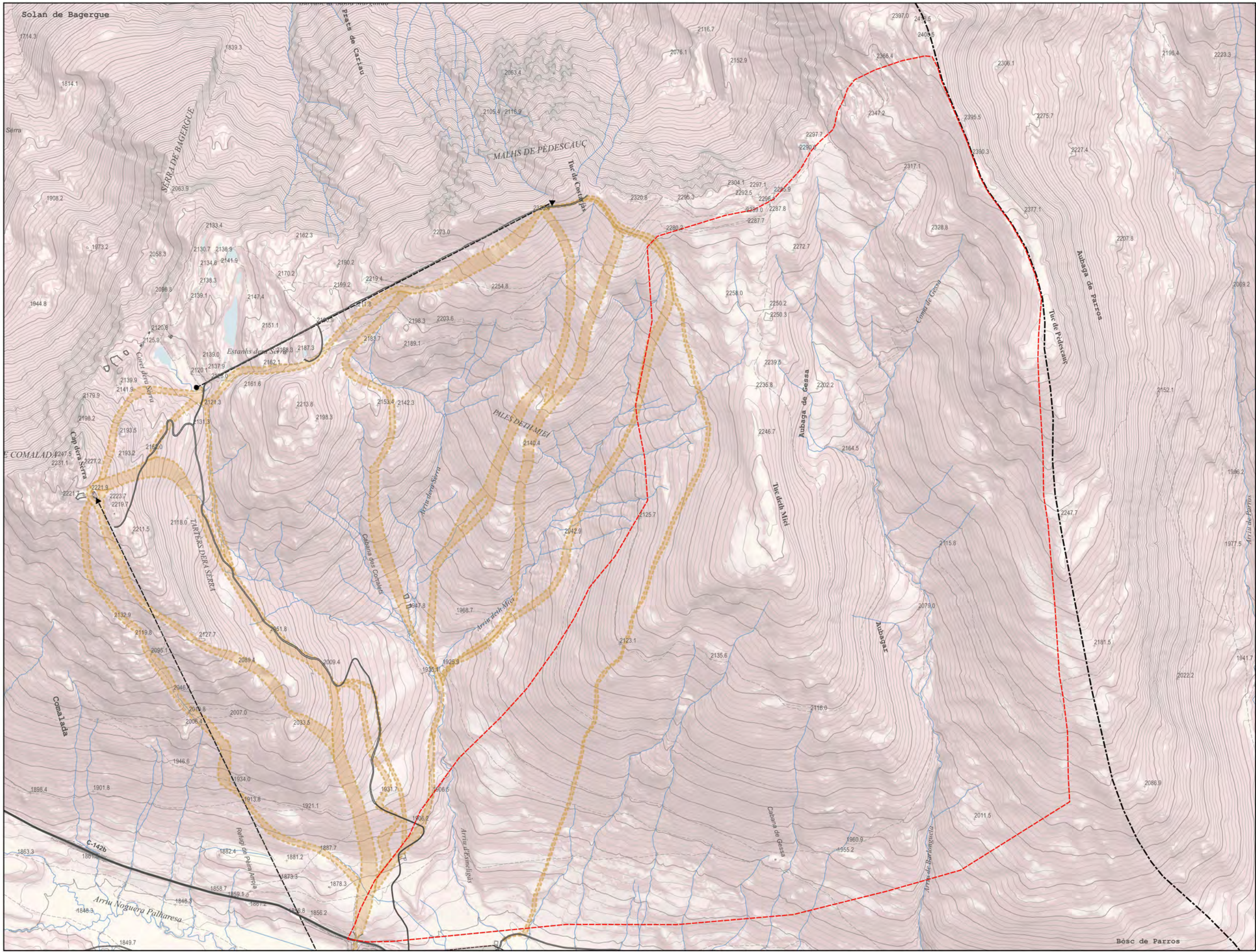
Febrer 2024



**2.B.1**

DESCRIPCIÓ DE L'ÀMBIT  
 GEOMORFOLOGIA  
 RELLEU





**LLEENDA**

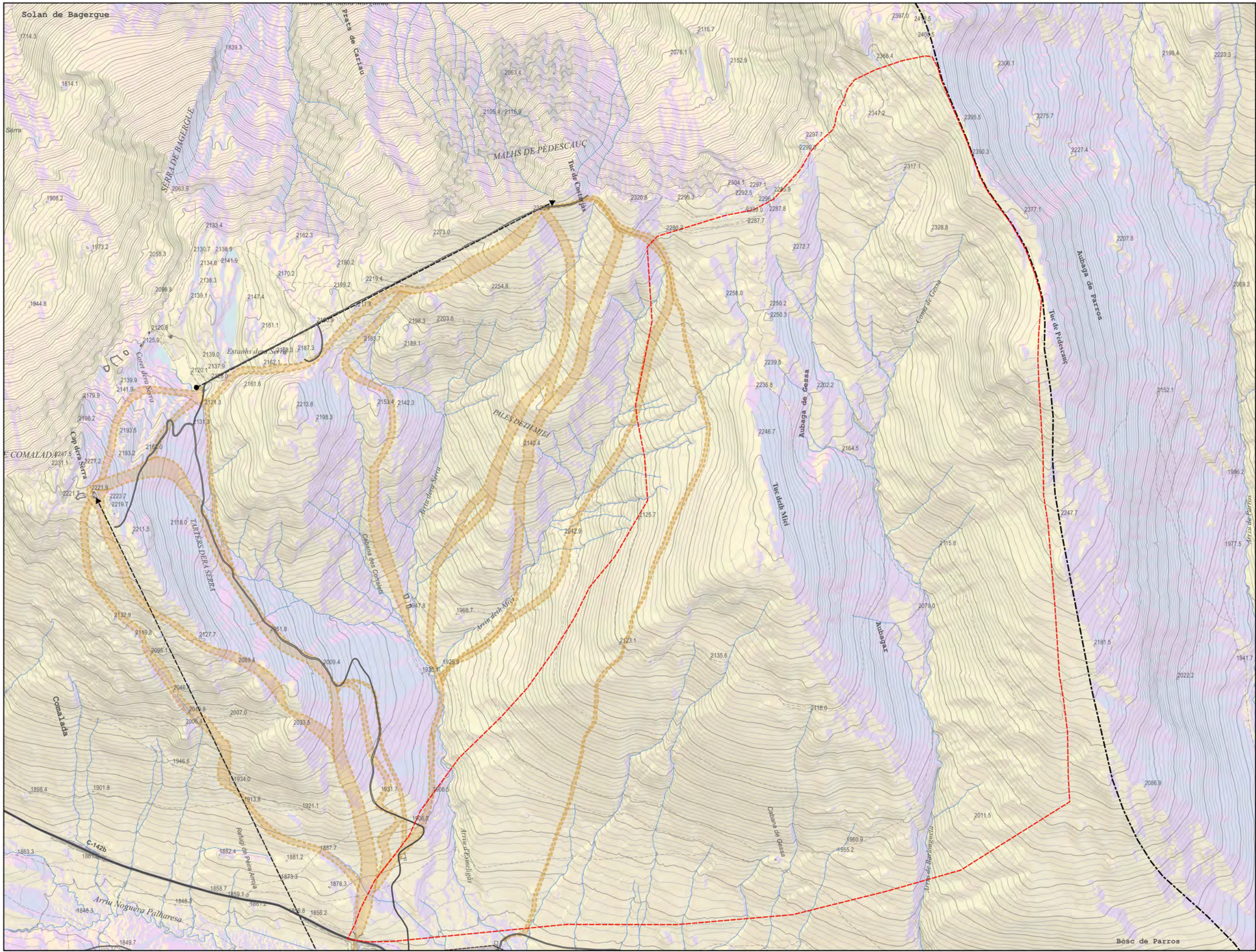
- ÀMBIT ESTUDI
- PISTES EXISTENTS
- REMUNTADORS EXISTENTS

**PENDENT**

- < 5%
- 5 - 10%
- 10 - 15%
- 15 - 20%
- > 21%

LÍMIT SÒL DE PROTECCIÓ TERRITORIAL SEGONS PLA TERRITORIAL PARCIAL DE L'ALT PIRINEU I ARAN





**LLEENDA**

- ÀMBIT ESTUDI
- PISTES EXISTENTS
- REMUNTADORS EXISTENTS
- LÍMIT SÒL DE PROTECCIÓ TERRITORIAL SEGONS PLA TERRITORIAL PARCIAL DE L'ALT PIRINEU I ARAN

**ORIENTACIÓ**

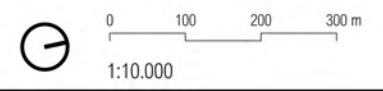
- NORD-EST
- EST
- SUD-EST
- SUD
- SUD-OEST
- OEST
- NORD-OEST
- NORD

ESTUDI D'IMPACTE AMBIENTAL  
 PLA ESPECIAL URBANÍSTIC PER A LA CONSTRUCCIÓ D'UN TELESQUÍ I LES SEVES PISTES  
 ASSOCIADES AL SECTOR BLANHIBLAR. NAUT ARAN (VAL D'ARAN)

**BAQUEIRA/BERET**

**IGREMAP** Ignasi Grau Roca | Enginyer Agrònom

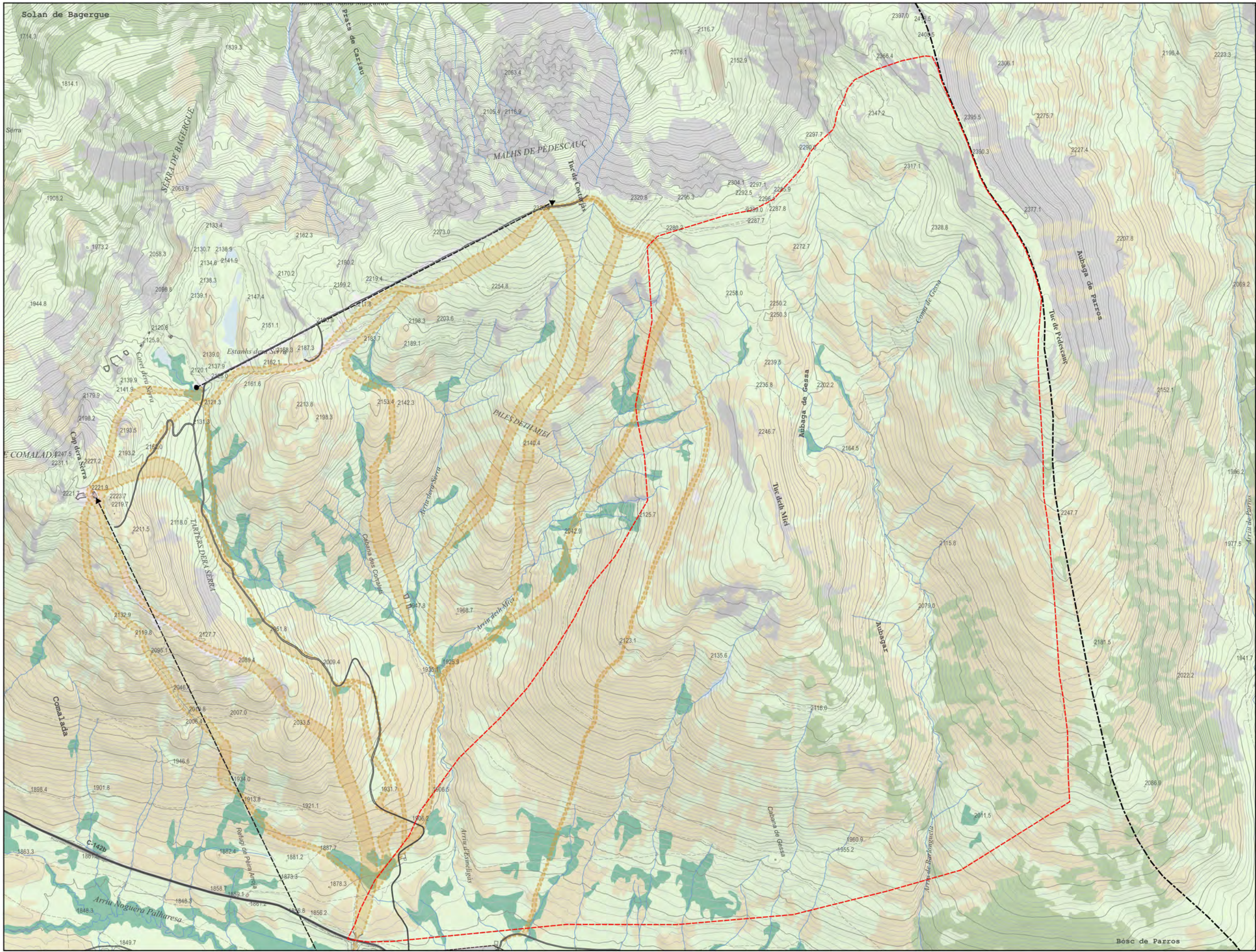
Febrer 2024



**2.B.3**

DESCRIPCIÓ DE L'ÀMBIT  
 GEOMORFOLOGIA  
 ORIENTACIONS





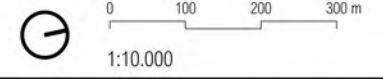
- LLEENDA**
- ÀMBIT ESTUDI
  - PISTES EXISTENTS
  - REMUNTADORS EXISTENTS
  - LÍMIT SÒL DE PROTECCIÓ TERRITORIAL SEGONS PLA TERRITORIAL PARCIAL DE L'ALT PIRINEU I ARAN
- COBERTES**
- AIGÜES CONTINENTALS
  - BOSCOS DE CONIFERES
  - MATOLLAR
  - PRATS I HERBASSARS
  - ROQUISSARS I TARTERES
  - VEGETACIÓ DE RIBERA
  - VIALS I APARCAMENTS
  - ZONES NUES
  - MOLLERES

ESTUDI D'IMPACTE AMBIENTAL  
 PLA ESPECIAL URBANÍSTIC PER A LA CONSTRUCCIÓ D'UN TELESQUÍ I LES SEVES PISTES  
 ASSOCIADES AL SECTOR BLANHIBLAR. NAUT ARAN (VAL D'ARAN)

**BAQUEIRA/BERET**

IGREMAP Ignasi Grau Roca | Enginyer Agrònom

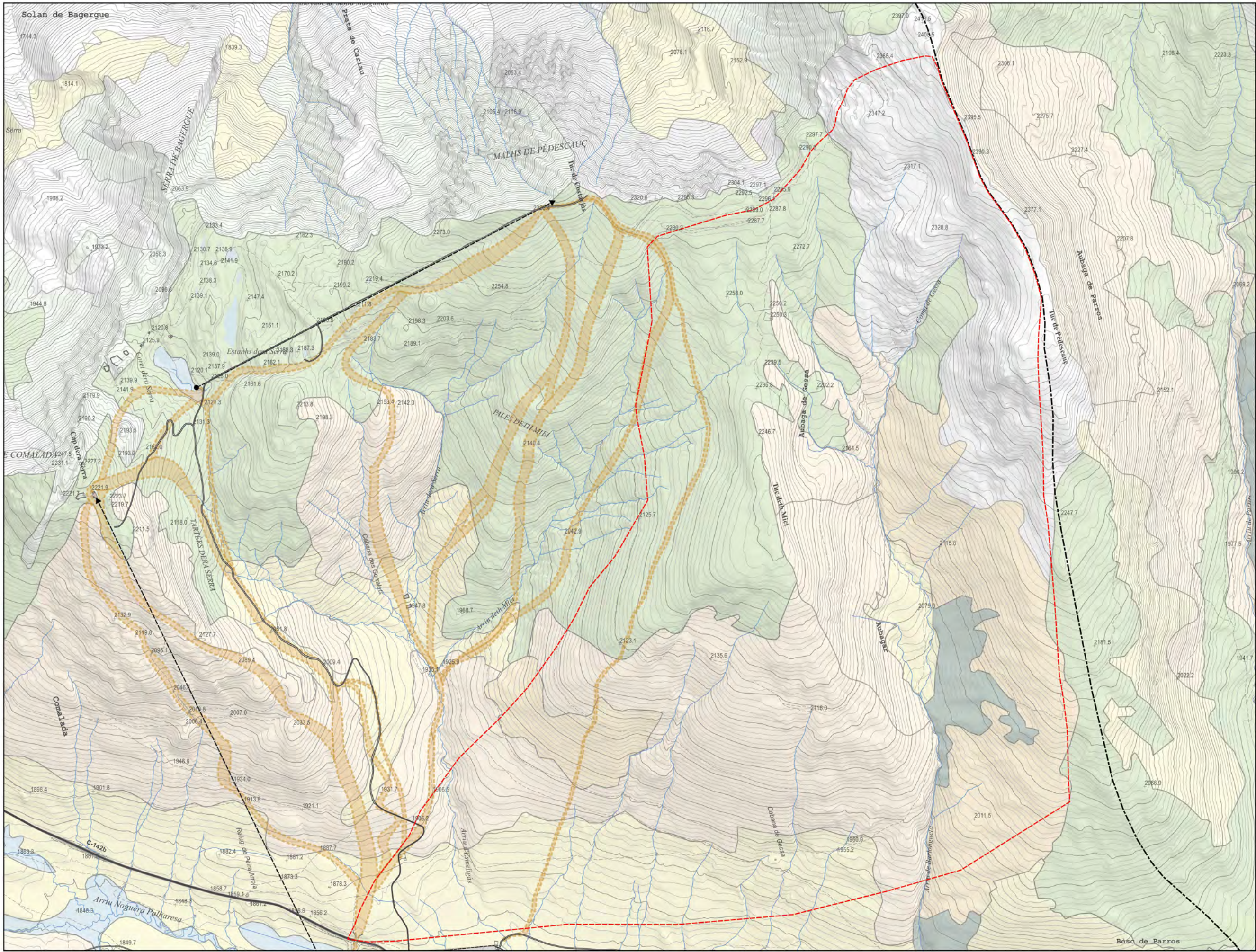
Febrer 2024



**2.C.1**

DESCRIPCIÓ DE L'ÀMBIT  
 MEDI NATURAL  
 COBERTES DEL SÒL





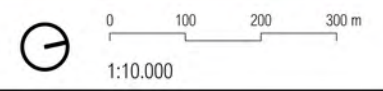
- LLEENDA**
- ÀMBIT ESTUDI
  - PISTES EXISTENTS
  - REMUNTADORS EXISTENTS
  - LÍMIT SÒL DE PROTECCIÓ TERRITORIAL SEGONS PLA TERRITORIAL PARCIAL DE L'ALT PIRINEU I ARAN
  - BOSCOS DE PI NEGRE (PINUS UNCINATA) ACIDÒFILLS
  - FORMACIONS MUNTANYENQUES DE BÀLEC (GENISTA BALANSAE SUBSP. EUROPAEA = CYTISUS PURGANS)
  - GESPETS TANCATS, SILICÍCOLES, DELS PIRINEUS
  - Formacions muntanyenques de bàlec (Genista balansae subsp. europaea = Cytisus purgans)
  - MOLLERES ALCALINES
  - PRATS CALCÍCOLES ALPINS I SUBALPINS
  - Prats -i fàcies emmatades- medioeuropeus, seminaturals, sobre substrat calcari (Festuco-Brometea)
  - TARTERES DE L'EUROPA MERIDIONAL AMB VEGETACIÓ POC O MOLT TERMÒFILA

ESTUDI D'IMPACTE AMBIENTAL  
 PLA ESPECIAL URBANÍSTIC PER A LA CONSTRUCCIÓ D'UN TELESQUÍ I LES SEVES PISTES  
 ASSOCIADES AL SECTOR BLANHIBLAR. NAUT ARAN (VAL D'ARAN)

**BAQUEIRA/BERET**

**IGREMAP** Ignasi Grau Roca | Enginyer Agrònom

Febrer 2024



**2.C.2**

DESCRIPCIÓ DE L'ÀMBIT  
 MEDI NATURAL  
 HÀBITATS D'INTERÈS COMUNITARI

Projecte

Promotor

Autors

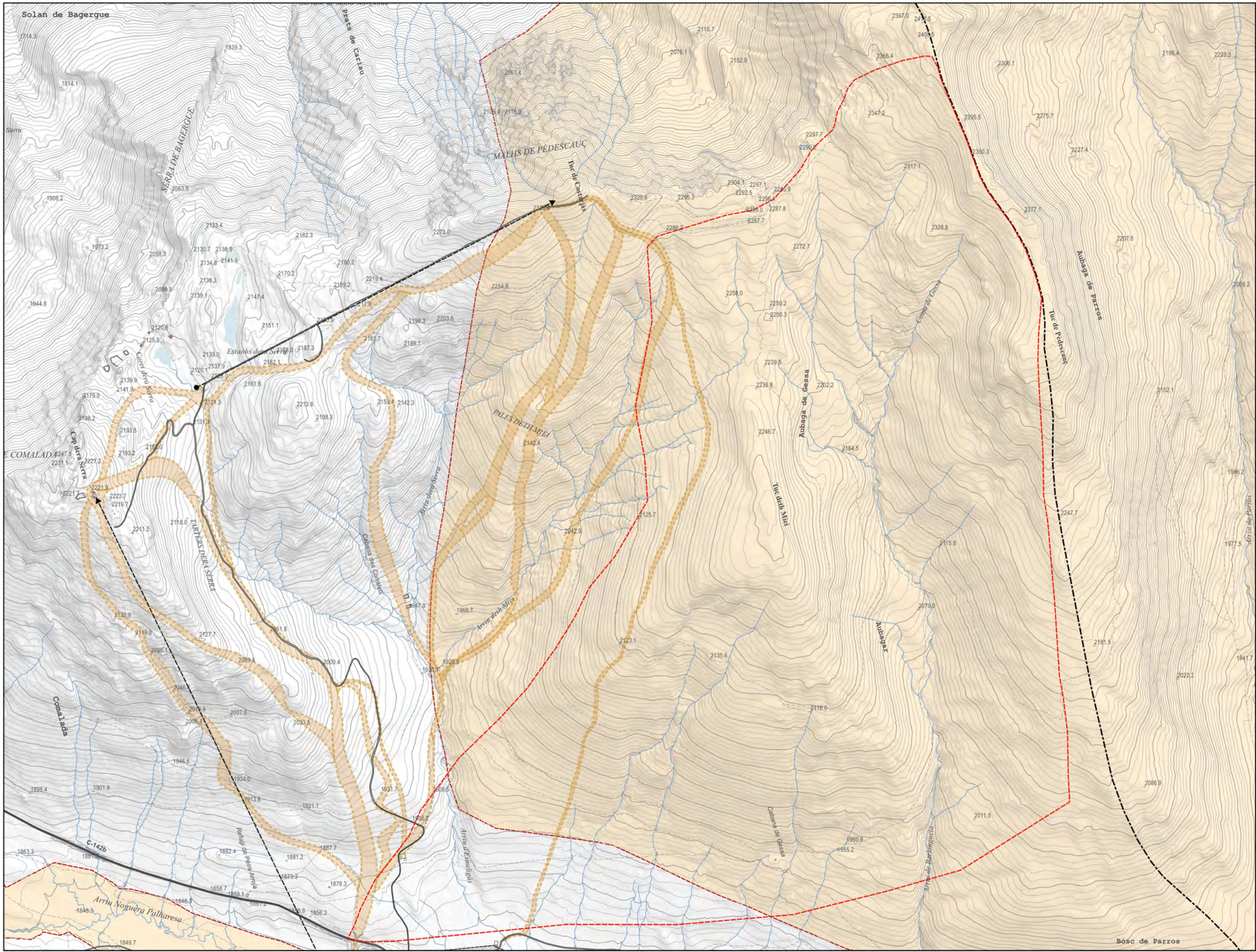
Data

Escala

Nº Plànol

Plànol





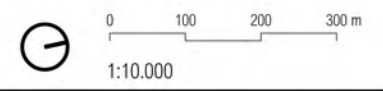
- LLEENDA**
- ÀMBIT ESTUDI
  - ÀREES D'INTERÈS FLORÍSTIC I FAUNÍSTIC
  - PISTES EXISTENTS
  - REMUNTADORS EXISTENTS
  - LÍMIT SÒL DE PROTECCIÓ TERRITORIAL SEGONS PLA TERRITORIAL PARCIAL DE L'ALT PIRINEU I ARAN

ESTUDI D'IMPACTE AMBIENTAL  
 PLA ESPECIAL URBANÍSTIC PER A LA CONSTRUCCIÓ D'UN TELESQUÍ I LES SEVES PISTES  
 ASSOCIADES AL SECTOR BLANHIBLAR. NAUT ARAN (VAL D'ARAN)

**BAQUEIRA/BERET**

**IGREMAP** Ignasi Grau Roca | Enginyer Agrònom

Febrer 2024



**2.C.3**

DESCRIPCIÓ DE L'ÀMBIT  
 MEDI NATURAL  
 ÀREES D'INTERÈS FLORÍSTIC I FAUNÍSTIC

Projecte

Promotor

Autors

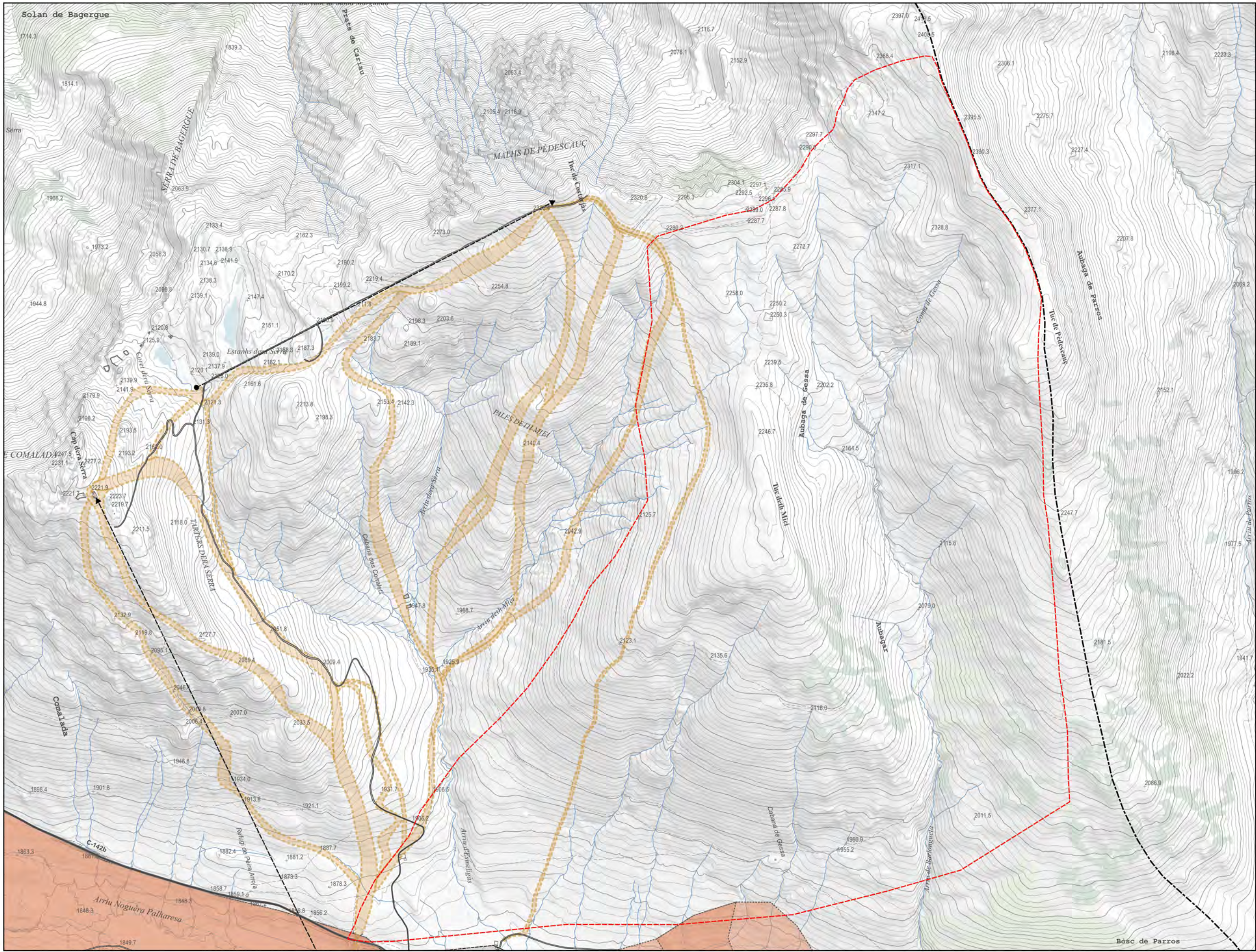
Data

Escala

Nº Plànol

Plànol





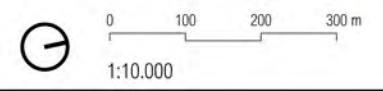
- LLEGENDA**
- PISTES EXISTENTS
  - ÀMBIT ESTUDI
  - REMUNTADORS EXISTENTS
- ESPÈCIES**
1. JUNCUS PYRENAEUS
  2. SALIX LAPPONUM
  3. MENYANTHES TRIFOLIATA

ESTUDI D'IMPACTE AMBIENTAL  
 PLA ESPECIAL URBANÍSTIC PER A LA CONSTRUCCIÓ D'UN TELESQUÍ I LES SEVES PISTES  
 ASSOCIADES AL SECTOR BLANHIBLAR. NAUT ARAN (VAL D'ARAN)

**BAQUEIRA/BERET**

**IGREMAP** Ignasi Grau Roca | Enginyer Agrònom

Febrer 2024



**2.C.4**

DESCRIPCIÓ DE L'ÀMBIT  
 MEDI NATURAL  
 FLORA AMENAZADA

Projecte

Promotor

Autors

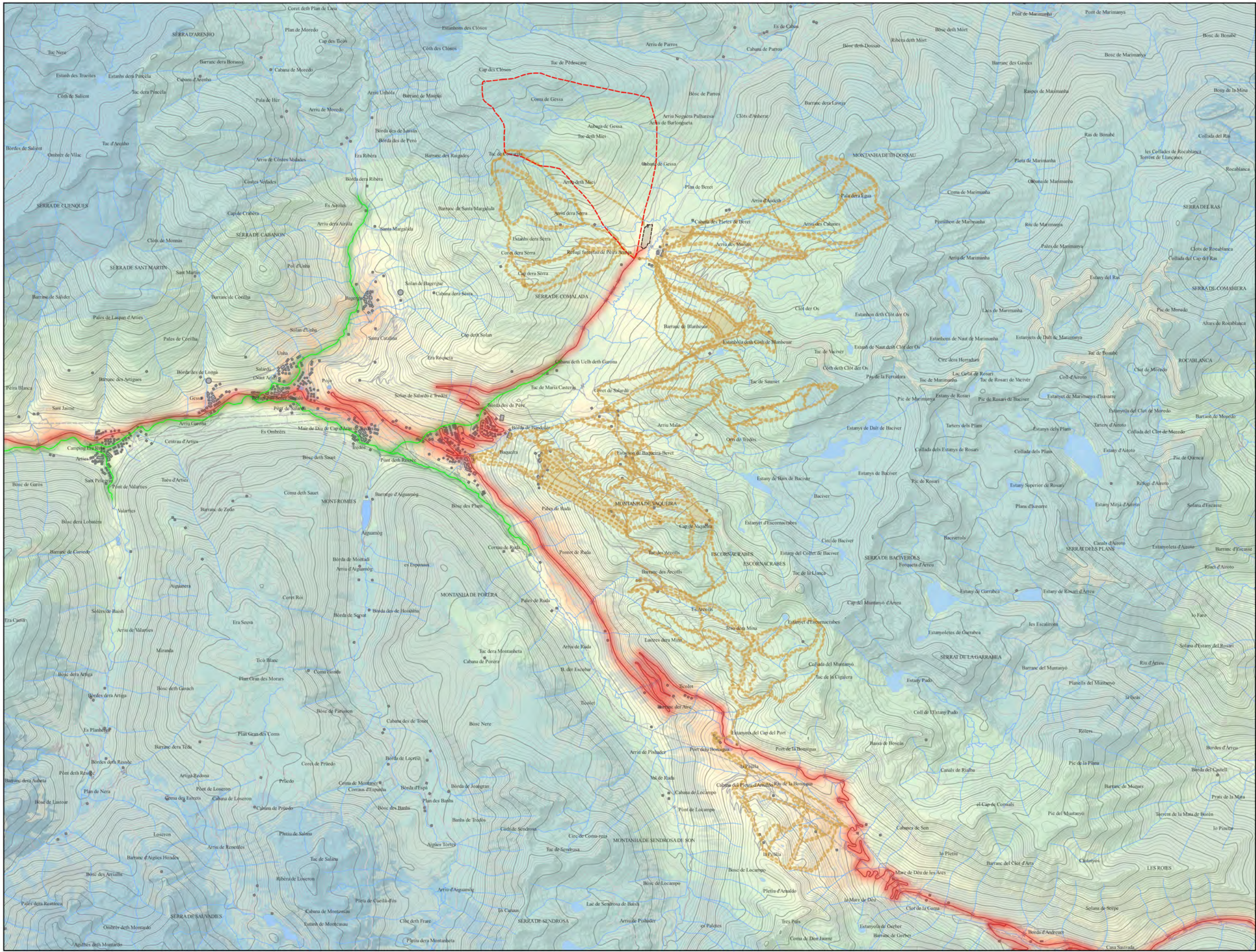
Data

Ecales

Nº Plànol

Plànol

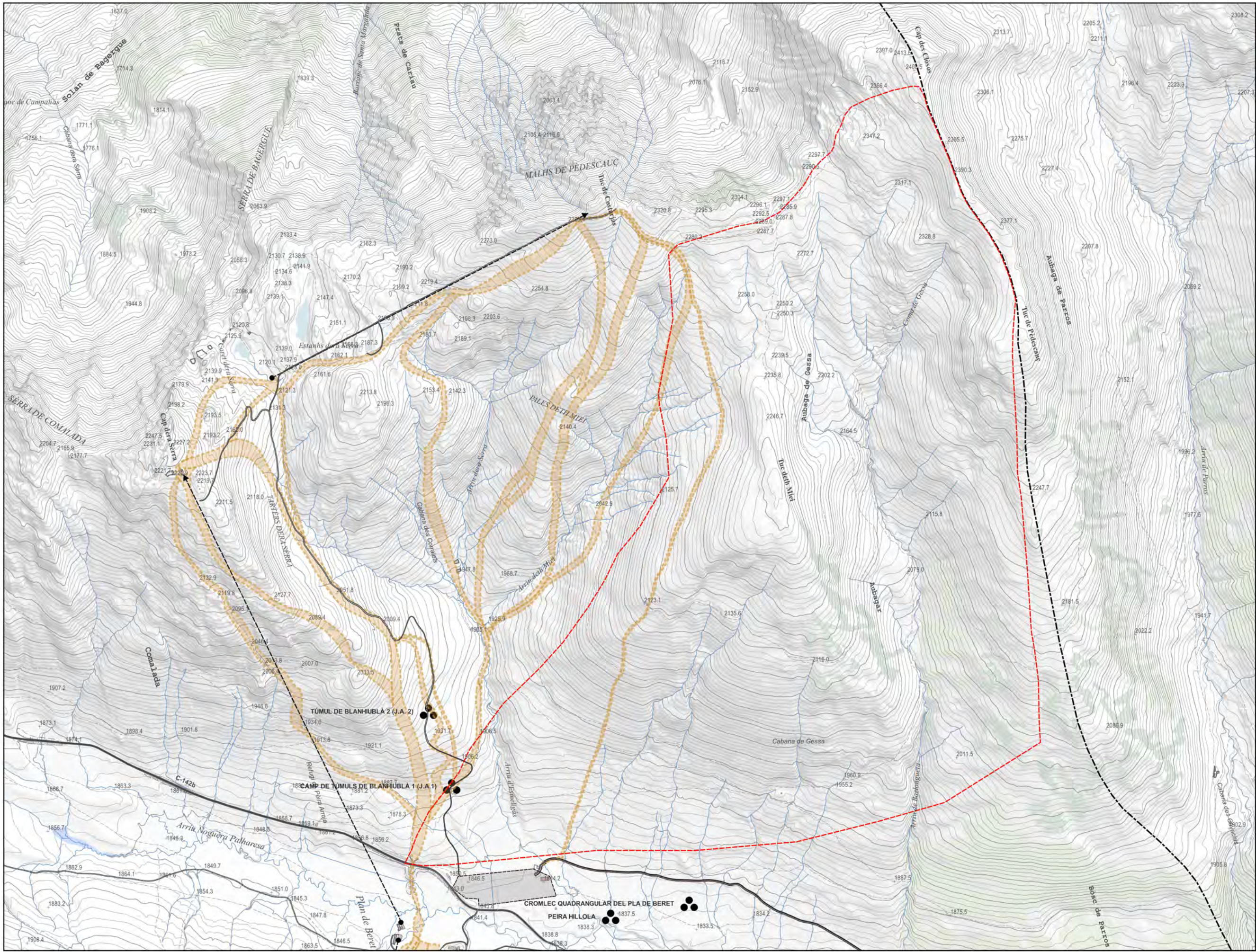




**LLEENDA**

- ÀMBIT ESTUDI
- CARRETERES
- CONNECTOR FLUVIAL
- + CONNECTIVITAT
- CONNECTIVITAT





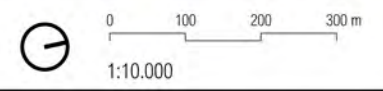
- LLEENDA**
- ÀMBIT ESTUDI
  - REMUNTADORS EXISTENTS
  - PISTES EXISTENTS
  - LÍMIT SÒL DE PROTECCIÓ TERRITORIAL SEGONS PLA TERRITORIAL PARCIAL DE L'ALT PIRINEU I ARAN
  - JACIMENT ARQUEOLÒGIC
  - CAMÍ DE MONTGARRI

ESTUDI D'IMPACTE AMBIENTAL  
 PLA ESPECIAL URBANÍSTIC PER A LA CONSTRUCCIÓ D'UN TELESQUÍ I LES SEVES PISTES  
 ASSOCIADES AL SECTOR BLANHIBLAR. NAUT ARAN (VAL D'ARAN)

**BAQUEIRA/BERET**

**IGREMAP** Ignasi Grau Roca | Enginyer Agrònom

Febrer 2024



**2.D.1**

DESCRIPCIÓ DE L'ÀMBIT  
 PATRIMONI  
 CAMINS/JACIMENTS ARQUEOLÒGICS

Projecte

Promotor

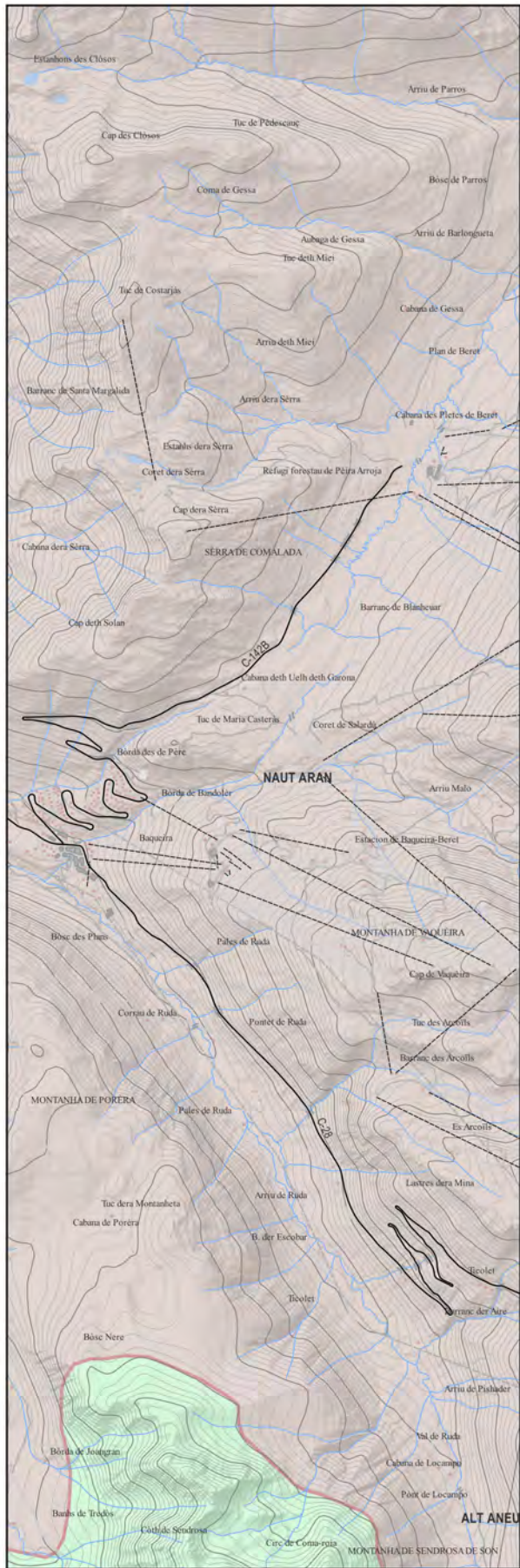
Autors

Data

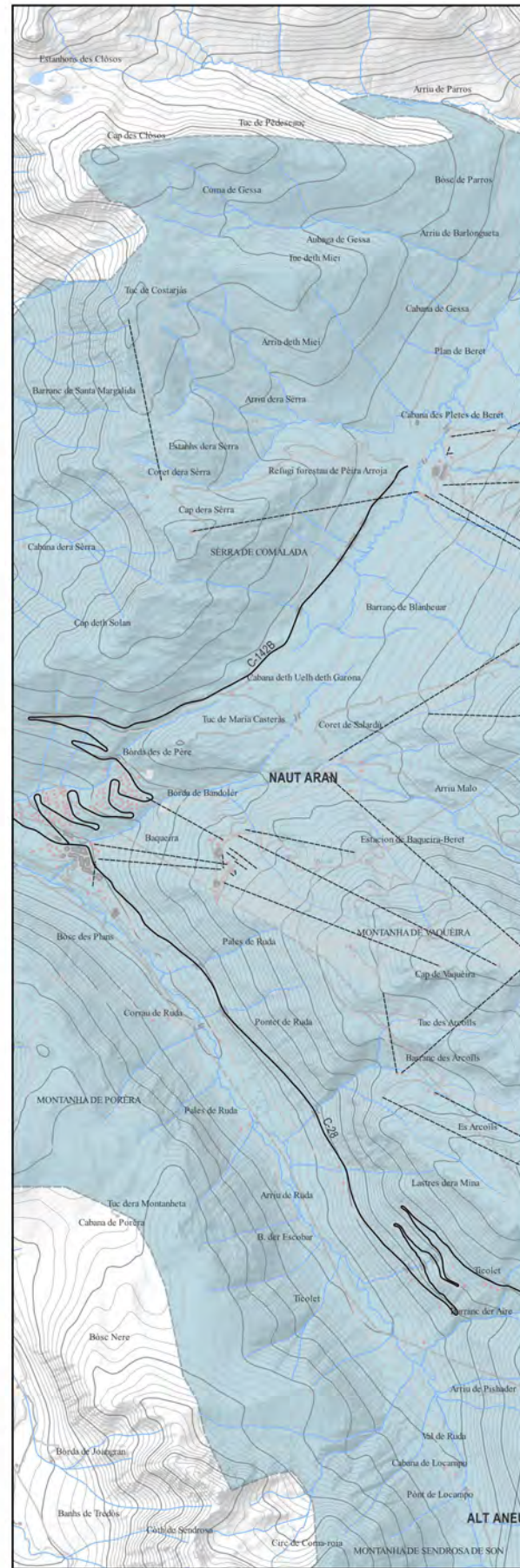
Escala

Nº Plànol Plànol

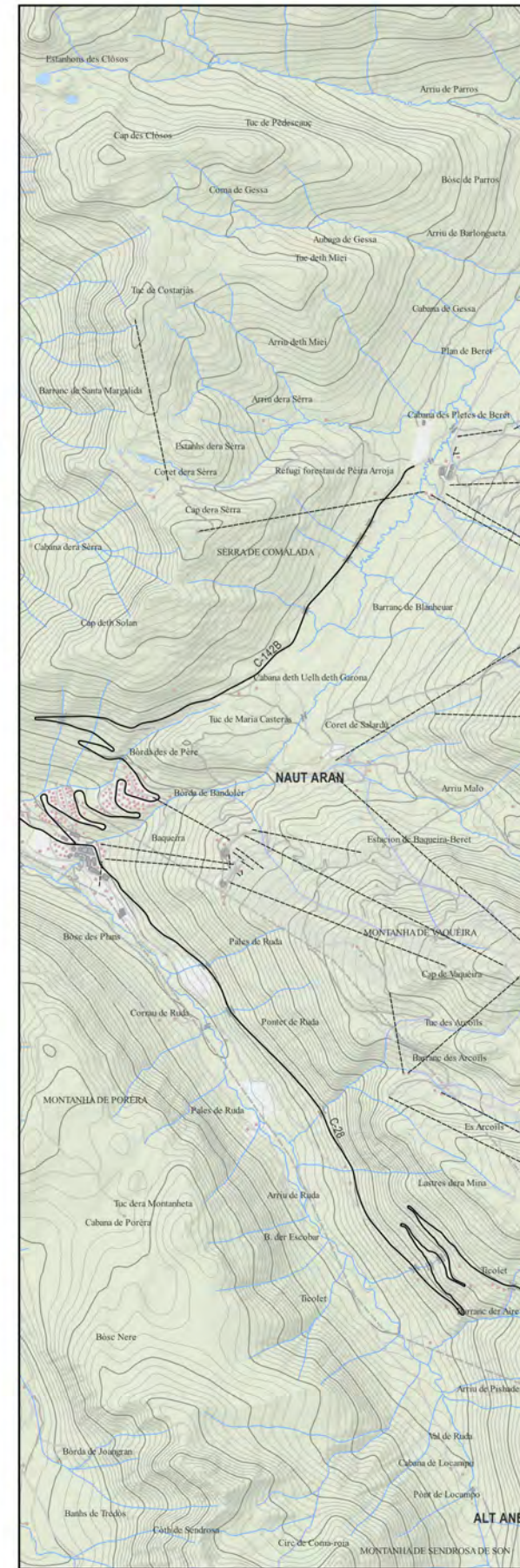




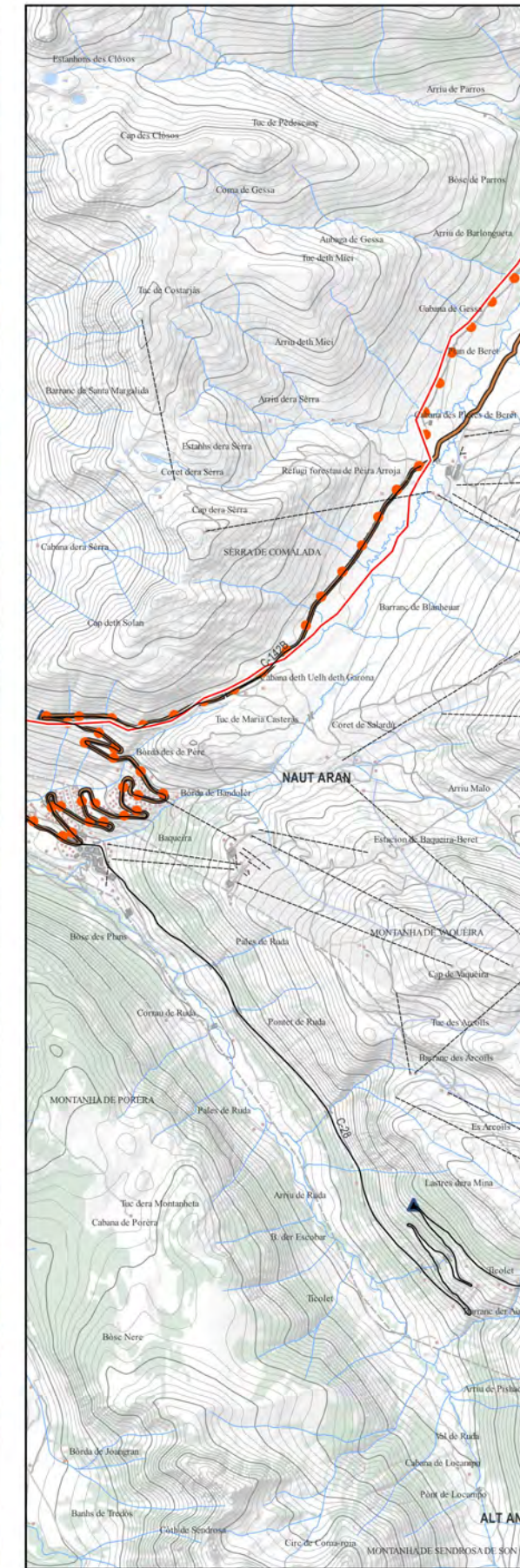
- UNITATS DE PAISATGE**
- CIMS I ESTANYS D'AIGÜESTORTES I ST MAURICI
  - ERA NAUTA VAL D'ARAN



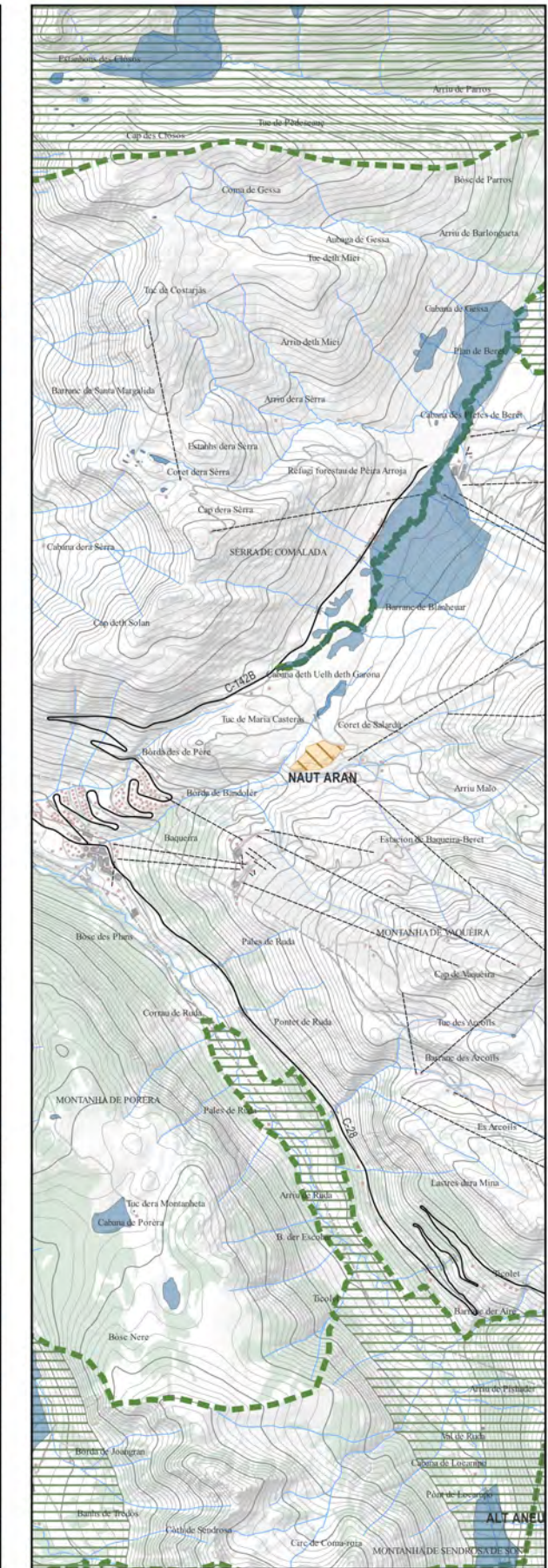
- PAES**
- PAE. ESQUI



- ESTRUCTURA TERRITORIAL**
- AGRÍCOLA
  - FORESTAL
  - AIGÜES
  - URBÀ



- ITINERARIS I MIRADORS**
- GR-211 CIRCUI T DE LA VALL D'ARAN
  - PEDALS DE FOC
  - ITINERARI MOTORITZAT (De l'Alt Àneu al Naut Aran)



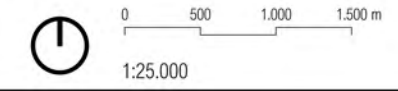
- VALORS NATURALS I ECOLÒGICS**
- XARXA NATURA 2000
  - PEIN
  - GEOZONA
  - ZONES HUMIDES

ESTUDI D'IMPACTE AMBIENTAL  
 PLA ESPECIAL URBANÍSTIC PER A LA CONSTRUCCIÓ D'UN TELESQUÍ I LES SEVES PISTES  
 ASSOCIADES AL SECTOR BLANHIBLAR. NAUT ARAN (VAL D'ARAN)

**BAQUEIRA/BERET**

**IGREMAP** Ignasi Grau Roca | Enginyer Agrònom

Febrer 2024



**2.E.1** DESCRIPCIÓ DE L'ÀMBIT  
 PAISATGE  
 CATÀLEG DE PAISATGE

Projecte

Promotor

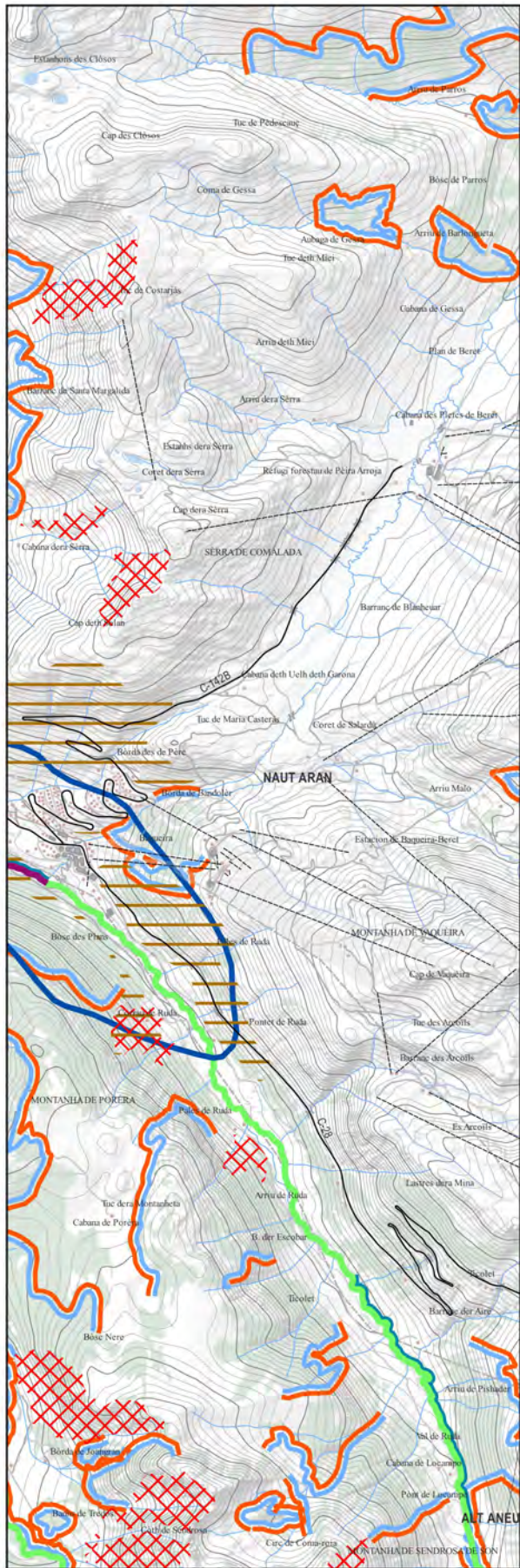
Autors

Data

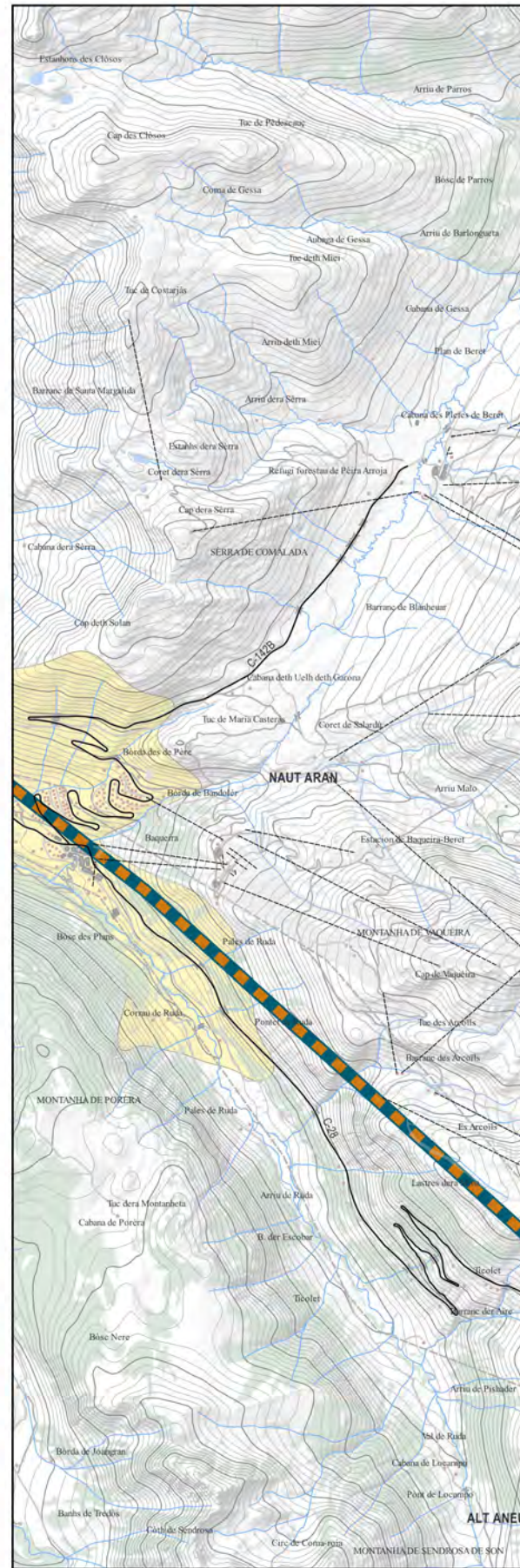
Escala

Nº Plànol Plànol

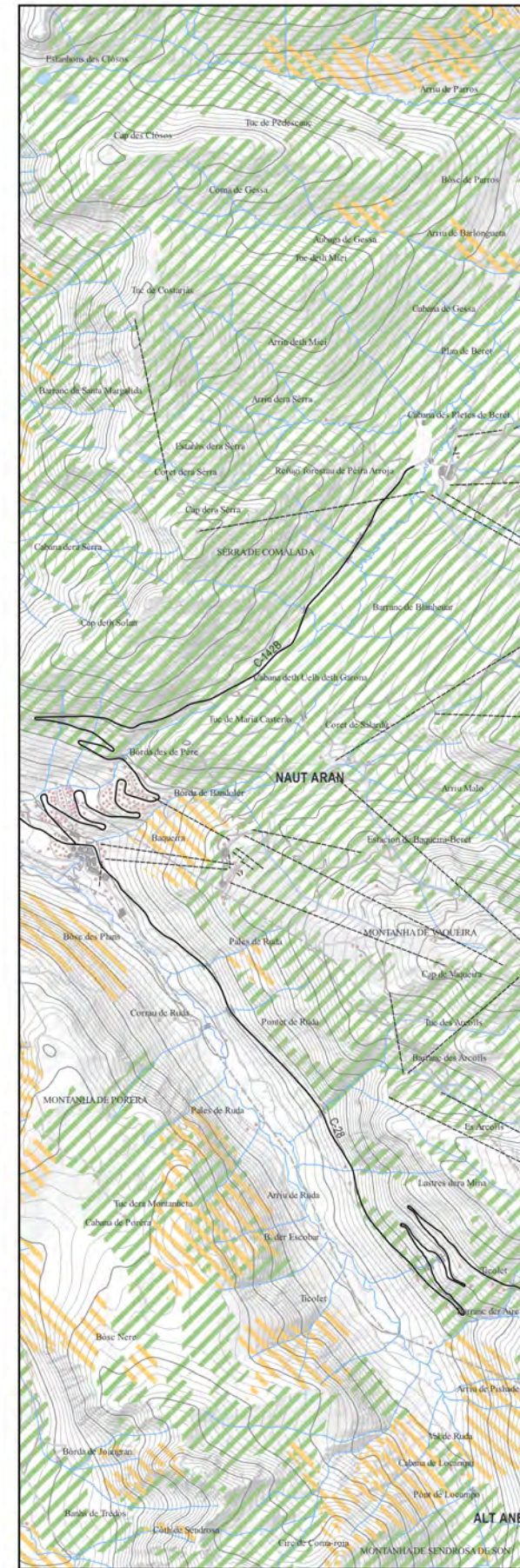




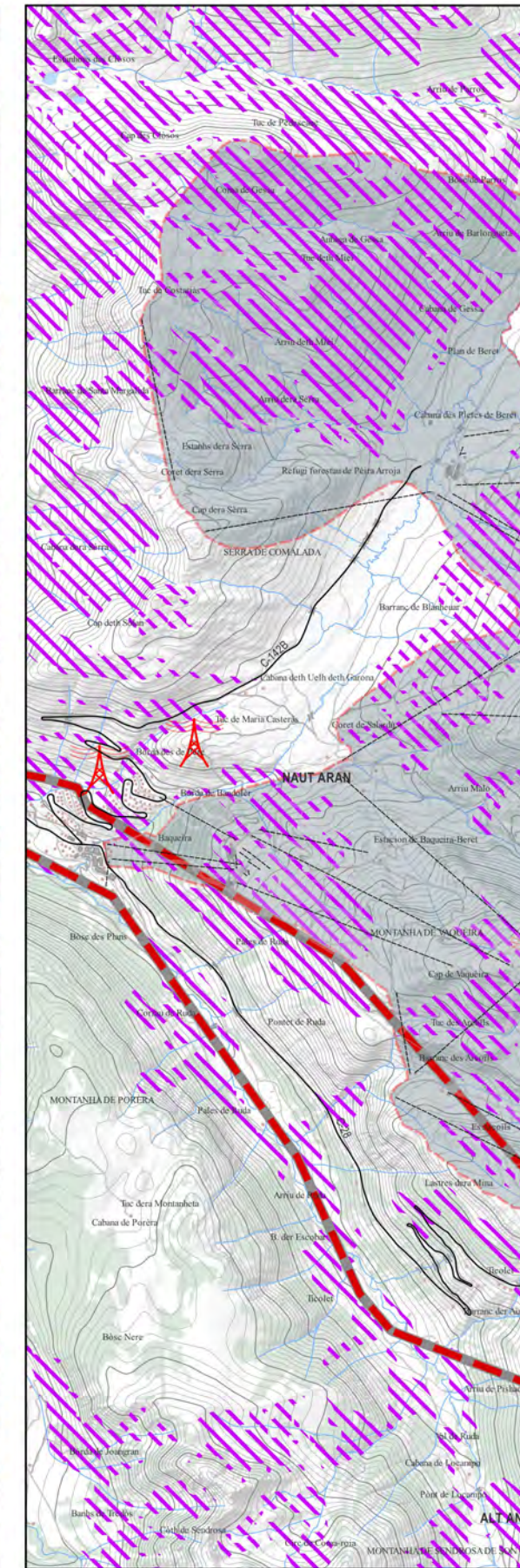
- VALORS ESTÈTICS. PATRONS**
- PEDRA SECA
  - AFLOREMENT ROCA
  - LÍMIT SOLANA/OBAGA
  - VALL NATURAL
  - CONTRAST PRAT/BOSC



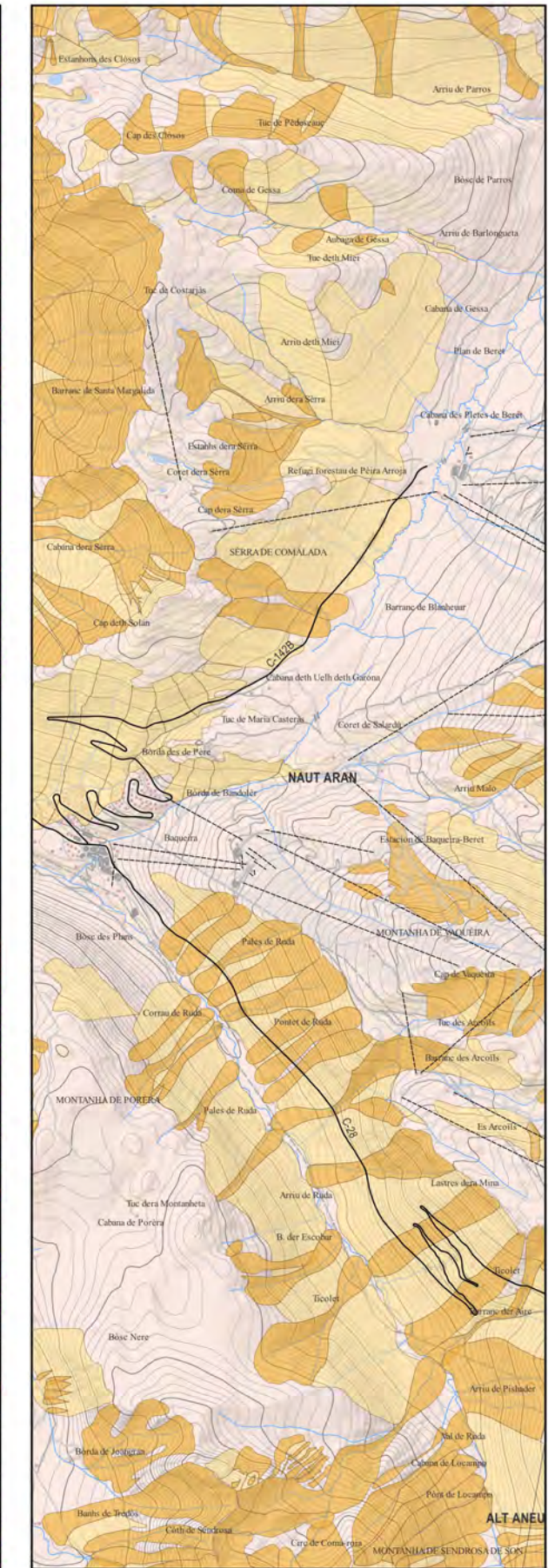
- VALORS HISTÒRICS**
- CONREU HISTÒRIC
  - VIA ROMANA



- VALORS PRODUCTIUS**
- PASTURES
  - EXPLOTACIÓ FORESTAL



- DINÀMIQUES DEL PAISATGE**
- INESTABILITAT
  - ALTA TENSIÓ
  - ESTACIÓ D'ESQUÍ
  - ANTENA TELECOMUNICACIÓ



- RISCS**
- RISC D'INCENDI
  - RISC ALLAUS
  - BAIX
  - MITJA
  - ZONA DE CIRCULACIÓ PREFERENT
  - ZONA DE DIFÍCIL INDIVIDUALITZACIÓ

ESTUDI D'IMPACTE AMBIENTAL  
 PLA ESPECIAL URBANÍSTIC PER A LA CONSTRUCCIÓ D'UN TELESQUÍ I LES SEVES PISTES  
 ASSOCIADES AL SECTOR BLANHIBLAR. NAUT ARAN (VAL D'ARAN)

Projecte

**BAQUEIRA/BERET**

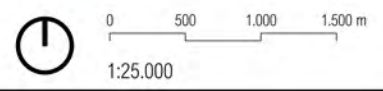
Promotor

**IGREMAP** Ignasi Grau Roca | Enginyer Agrònom

Autors

Febrer 2024

Data

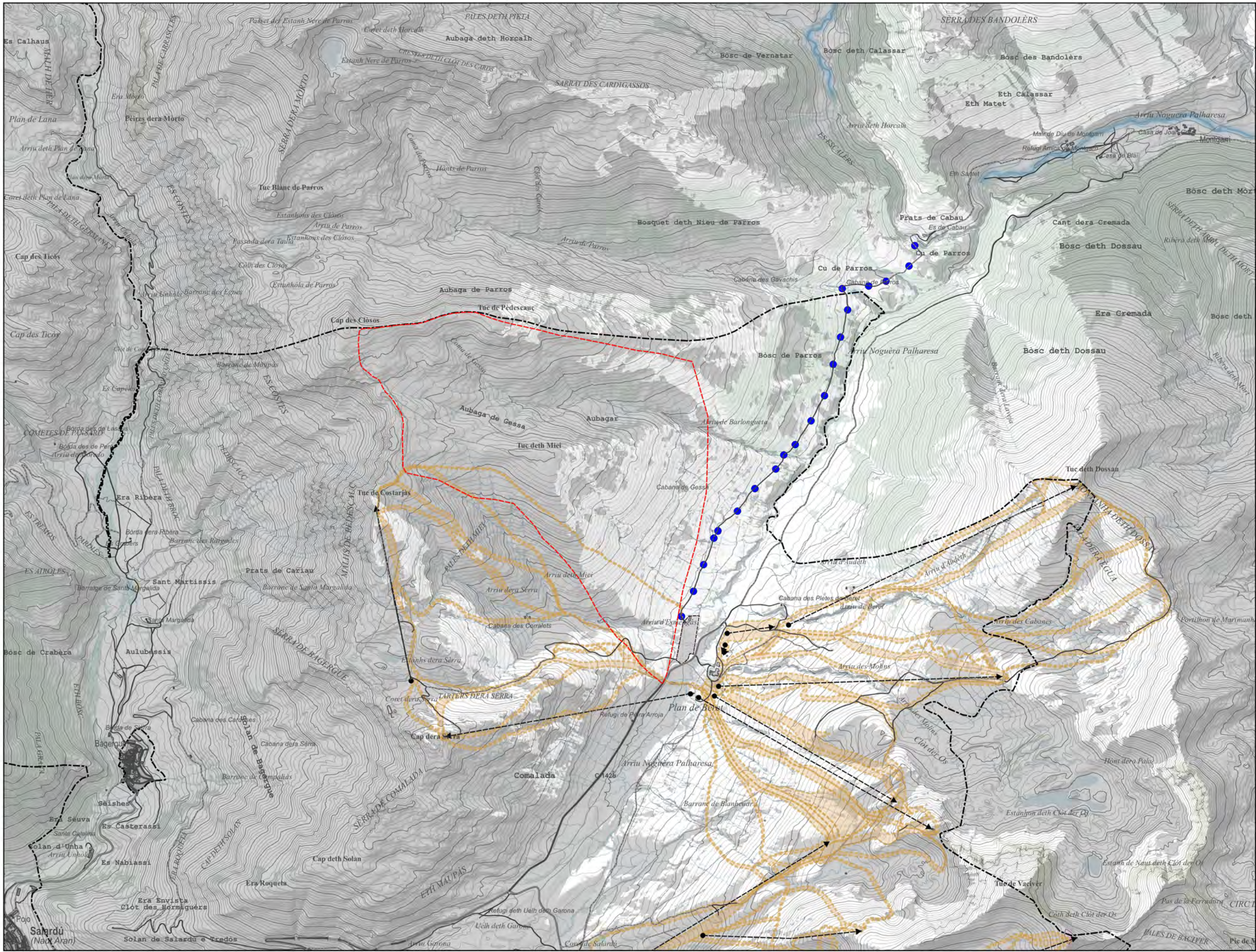


Escala

**2.E.1** DESCRIPCIÓ DE L'ÀMBIT  
 PAISATGE  
 CATÀLEG DE PAISATGE

Nº Plànol Plànol





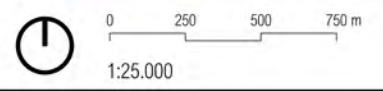
- LLEGENDA**
- ÀMBIT ESTUDI
  - PISTES EXISTENTS
  - REMUNTADORS EXISTENTS
  - PUNTS DE CONTROL DES DEL CAMÍ DE MONTGARRI
  - VISIBLE
  - NO VISIBLE

ESTUDI D'IMPACTE AMBIENTAL  
 PLA ESPECIAL URBANÍSTIC PER A LA CONSTRUCCIÓ D'UN TELESQUÍ I LES SEVES PISTES  
 ASSOCIADES AL SECTOR BLANHIBLAR. NAUT ARAN (VAL D'ARAN)

**BAQUEIRA/BERET**

**IGREMAP** Ignasi Grau Roca | Enginyer Agrònom

Febrer 2024



**2.E.2**

DESCRIPCIÓ DE L'ÀMBIT  
 PAISATGE  
 CONCA VISUAL

Projecte

Promotor

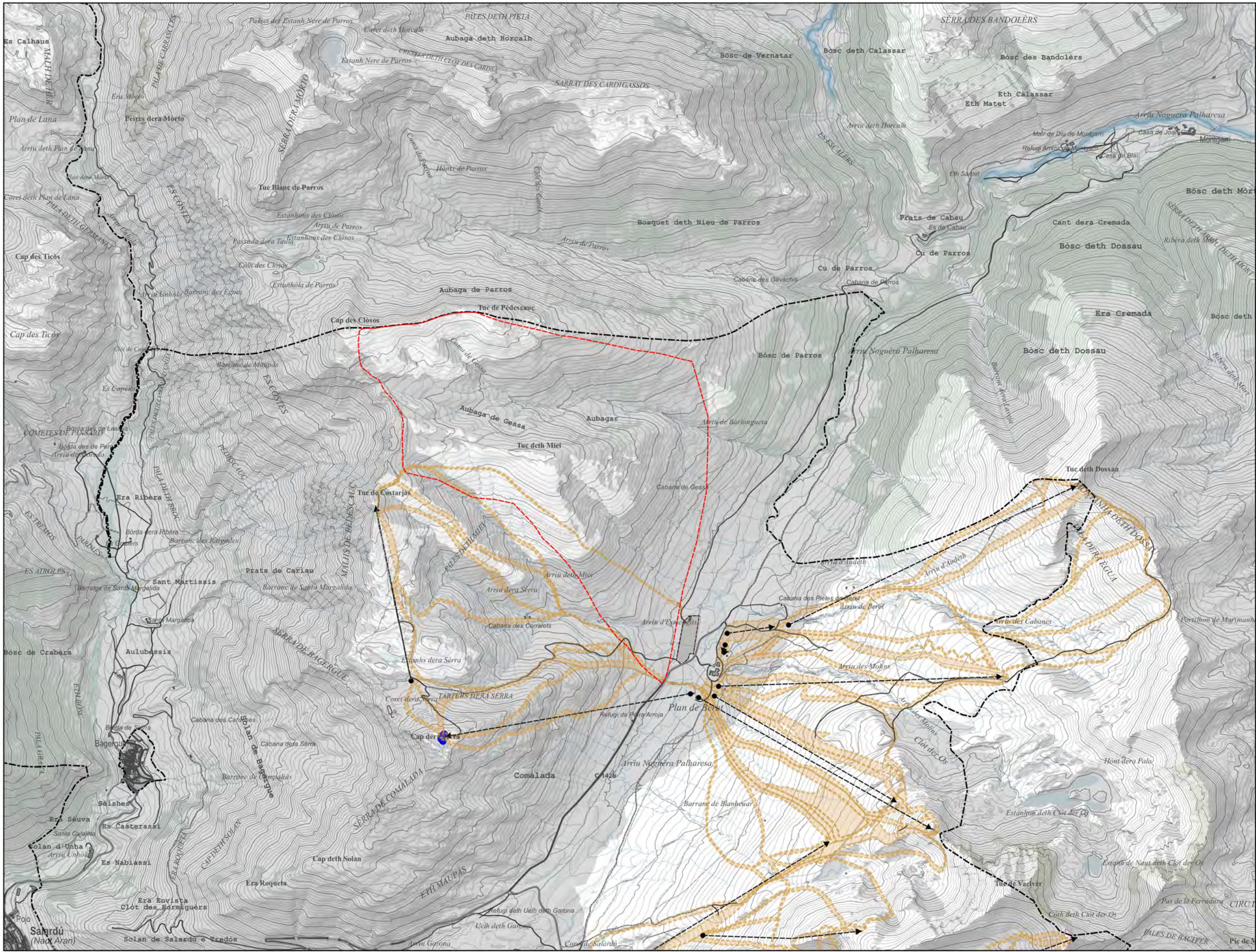
Autors

Data

Escala

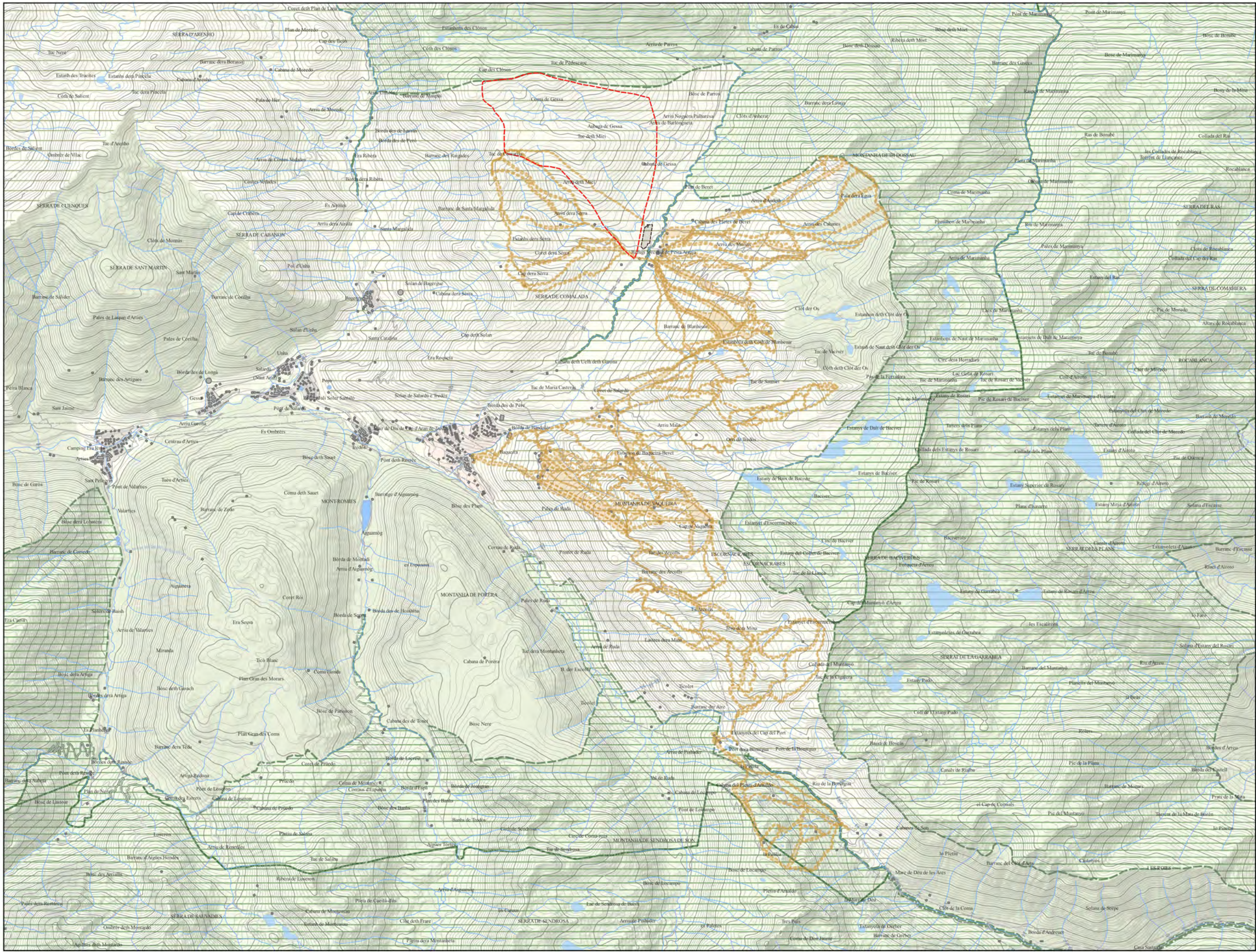
Nº Plànol Plànol





- LLEGENDA**
- ÀMBIT ESTUDI
  - PISTES EXISTENTS
  - REMUNTADORS EXISTENTS
  - PUNTS DE CONTROL DES DEL CAMÍ DE MONTGARRI
  - VISIBLE
  - NO VISIBLE





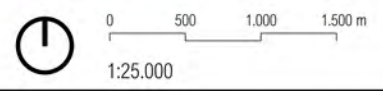
- LLEENDA**
- ÀMBIT ESTUDI
  - SISTEMA D'ESPAYS OBERTS**
    - SÒL DE PROTECCIÓ PREVENTIU
    - SÒL DE PROTECCIÓ TERRITORIAL
    - SÒL DE VALOR NATURAL I DE CONNEXIÓ
    - PEIN I ALTRES ESPAYS PROTEGITS
  - ASSENTAMENTS**
    - ÒS COMERCIAL I ALTRES TERCIARIS
    - ÒS D'EQUIPAMENTS
    - ÒS INDUSTRIAL I/O LOGÍSTIC
    - ÒS MIXTE
    - ÒS RESIDENCIAL

ESTUDI D'IMPACTE AMBIENTAL  
 PLA ESPECIAL URBANÍSTIC PER A LA CONSTRUCCIÓ D'UN TELESQUÍ I LES SEVES PISTES  
 ASSOCIADES AL SECTOR BLANHIBLAR. NAUT ARAN (VAL D'ARAN)

**BAQUEIRA/BERET**

**IGREMAP** Ignasi Grau Roca | Enginyer Agrònom

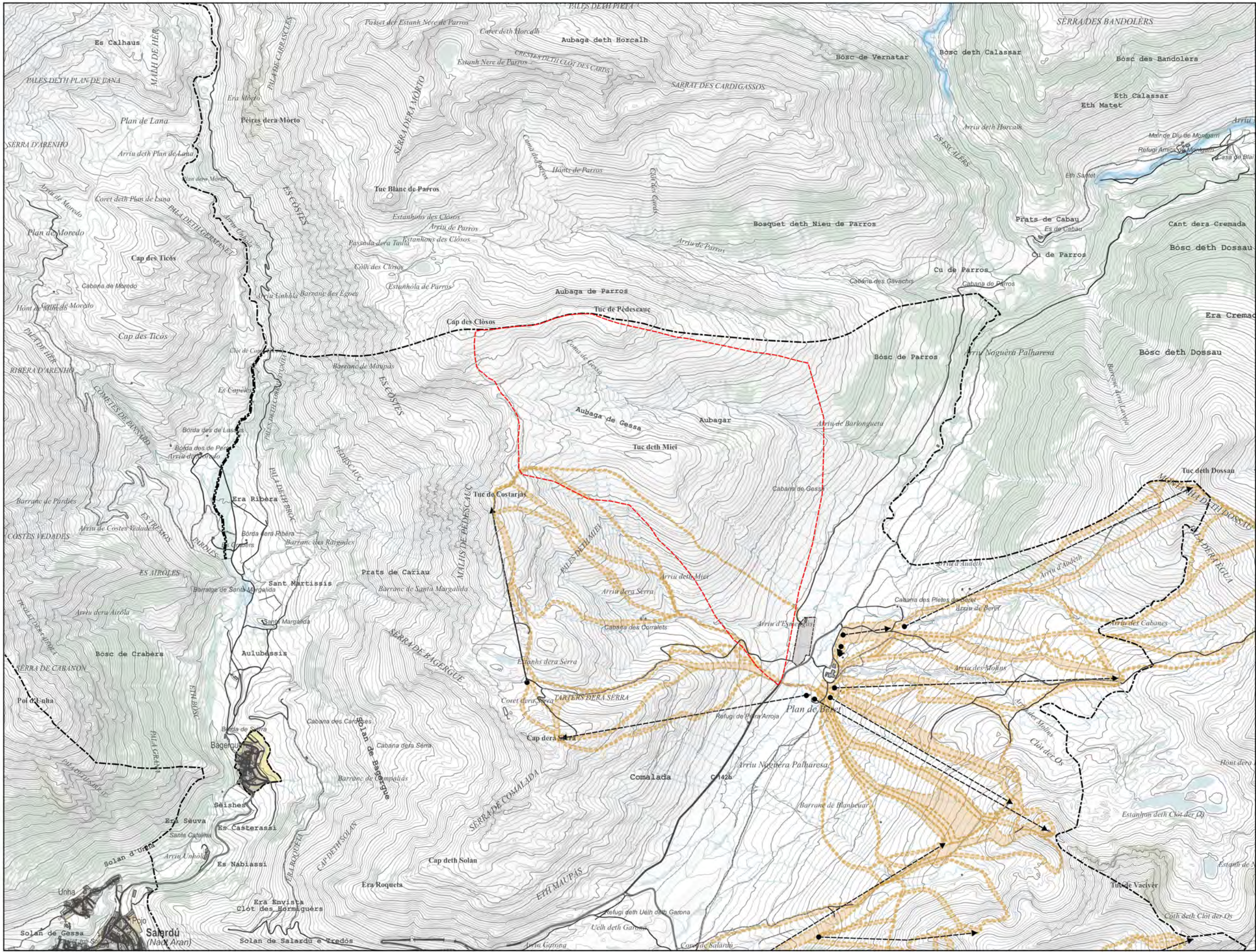
Febrer 2024



**3.A.1**

PLANEJAMENT  
 PLANEJAMENT TERRITORIAL  
 PTPAPA





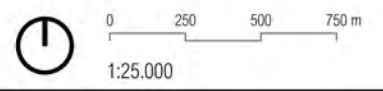
- LLEGENDA**
- ÀMBIT ESTUDI
  - PISTES EXISTENTS
  - REMUNTADORS EXISTENTS
  - LÍMIT SÒL DE PROTECCIÓ TERRITORIAL SEGONS PLA TERRITORIAL PARCIAL DE L'ALT PIRINEU I ARAN
  - SÒL URBÀ CONSOLIDAT
  - SÒL URBÀ NO CONSOLIDAT
  - SÒL URBANITZABLE DELIMITAT
  - SÒL URBANITZABLE NO DELIMITAT
  - SÒL NO URBANITZABLE

ESTUDI D'IMPACTE AMBIENTAL  
 PLA ESPECIAL URBANÍSTIC PER A LA CONSTRUCCIÓ D'UN TELESQUÍ I LES SEVES PISTES  
 ASSOCIADES AL SECTOR BLANHIBLAR. NAUT ARAN (VAL D'ARAN)

**BAQUEIRA/BERET**

**IGREMAP** Ignasi Grau Roca | Enginyer Agrònom

Febrer 2024



**3.B.1**

PLANEJAMENT  
 PLANEJAMENT LOCAL  
 CLASSIFICACIÓ DEL SÒL

Projecte

Promotor

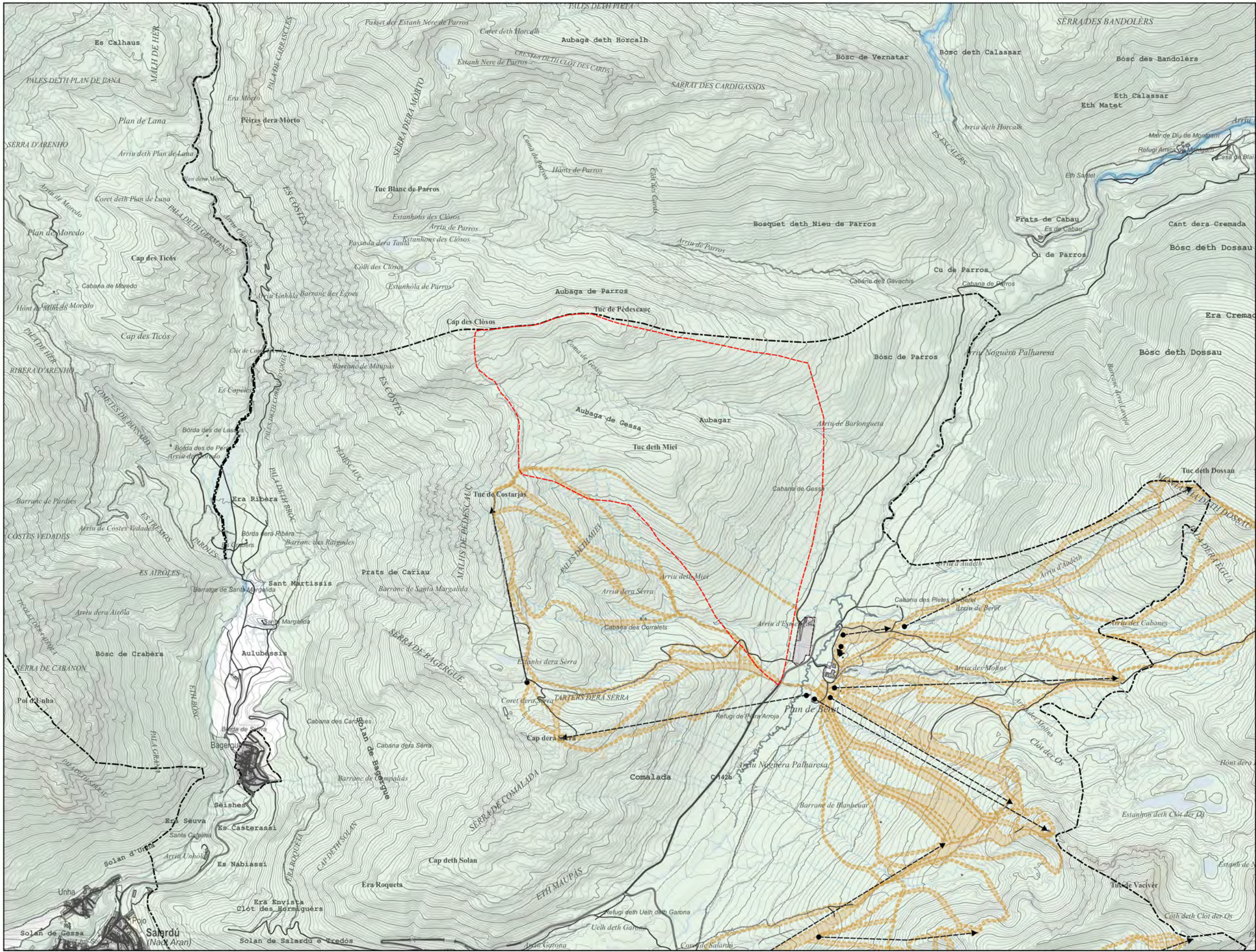
Autors

Data

Ecales

Nº Plànol Plànol





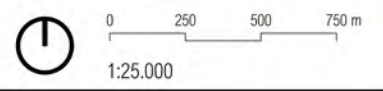
- LLEENDA**
- ÀMBIT ESTUDI
  - PISTES EXISTENTS
  - REMUNTADORS EXISTENTS
  - LÍMIT SÒL DE PROTECCIÓ TERRITORIAL SEGONS PLA TERRITORIAL PARCIAL DE L'ALT PIRINEU I ARAN
  - N1. RÚSTIC
  - N3. PROTECCIÓ SECTORIAL
  - R1. NUCLI ANTIC
  - R2. URBÀ TRADICIONAL
  - SX. VIARI
  - SH. HIDROGRÀFIC
  - SV. ZONES VERDES
  - D1. DESENVOLUPAMENT RESIDENCIAL

ESTUDI D'IMPACTE AMBIENTAL  
 PLA ESPECIAL URBANÍSTIC PER A LA CONSTRUCCIÓ D'UN TELESQUÍ I LES SEVES PISTES  
 ASSOCIADES AL SECTOR BLANHIBLAR. NAUT ARAN (VAL D'ARAN)

**BAQUEIRA/BERET**

**IGREMAP** Ignasi Grau Roca | Enginyer Agrònom

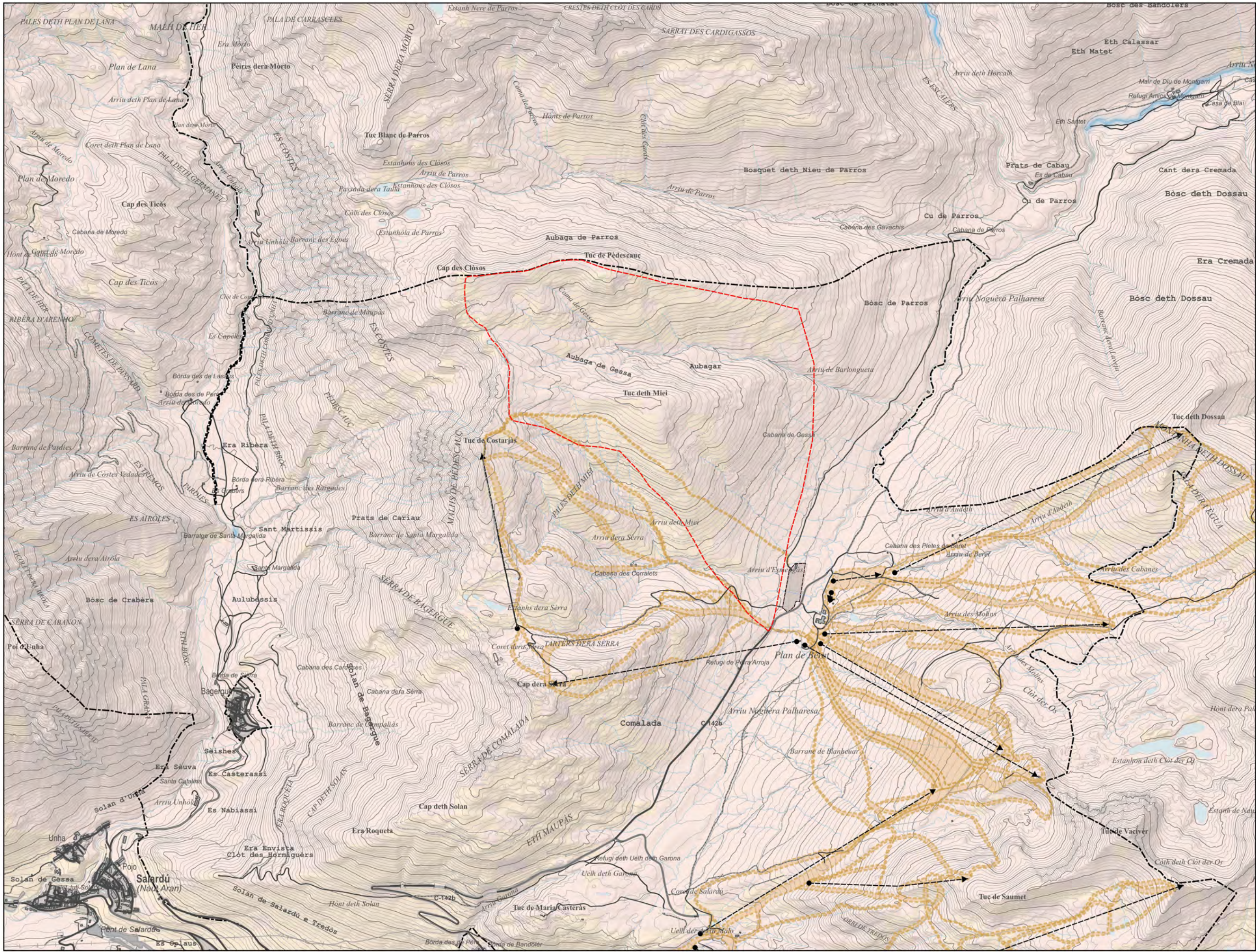
Febrer 2024



**3.B.2**

PLANEJAMENT LOCAL  
 QUALIFICACIÓ DEL SÒL





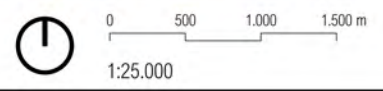
- LLEENDA**
- ÀMBIT ESTUDI
  - PISTES EXISTENTS
  - REMUNTADORS EXISTENTS
  - LÍMIT SÒL DE PROTECCIÓ TERRITORIAL SEGONS PLA TERRITORIAL PARCIAL DE L'ALT PIRINEU I ARAN
- RISC D'INCENDI**
- BAIX
  - MITJA

ESTUDI D'IMPACTE AMBIENTAL  
 PLA ESPECIAL URBANÍSTIC PER A LA CONSTRUCCIÓ D'UN TELESQUÍ I LES SEVES PISTES  
 ASSOCIADES AL SECTOR BLANHIBLAR. NAUT ARAN (VAL D'ARAN)

**BAQUEIRA/BERET**

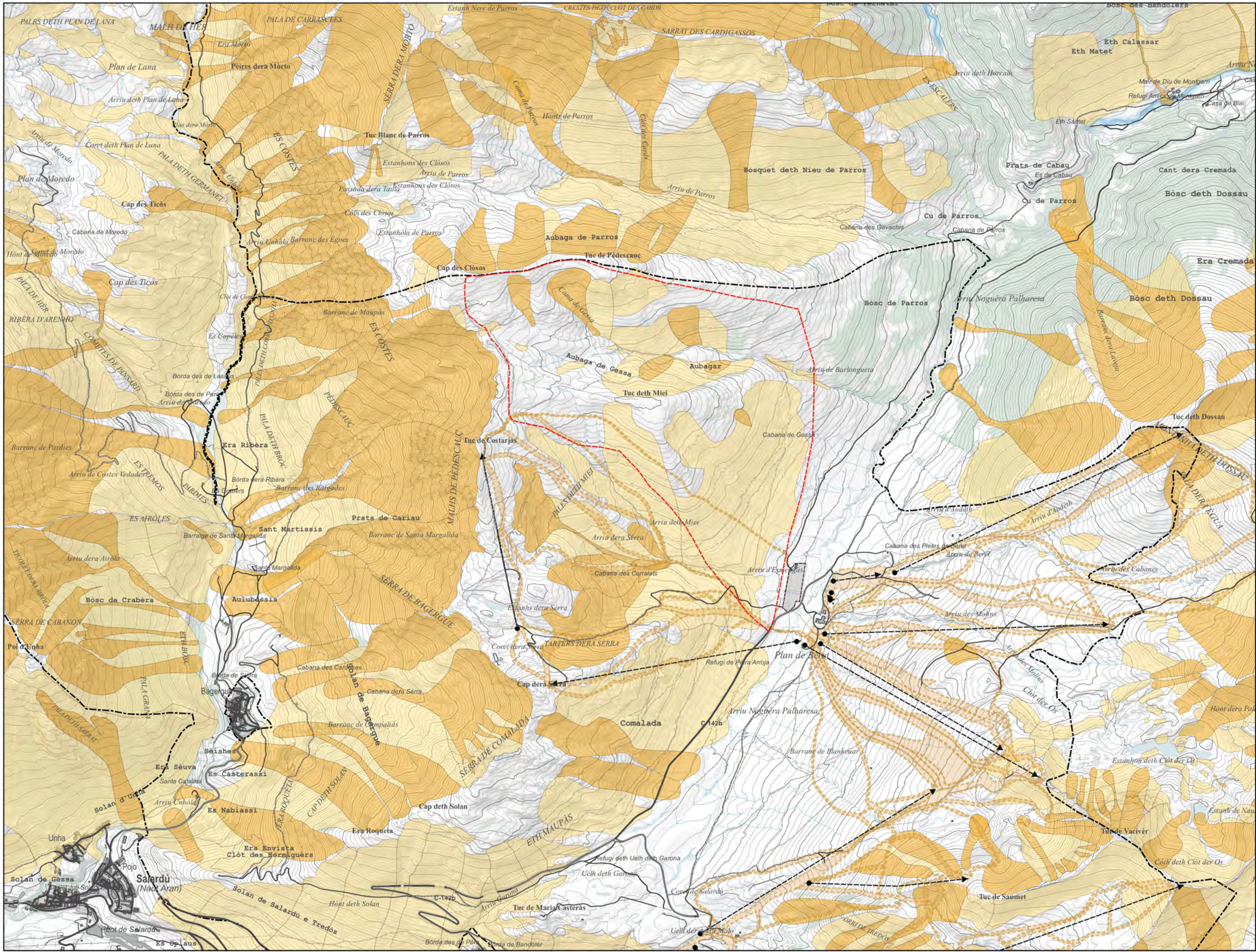
**IGREMAP** Ignasi Grau Roca | Enginyer Agrònom

Febrer 2024



**4.A** RISCOS  
RISC D'INCENDI FORESTAL





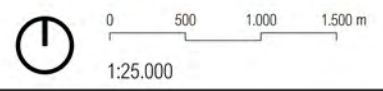
- LLEENDA**
- ÀMBIT ESTUDI
  - PISTES EXISTENTS
  - REMUNTADORS EXISTENTS
- RISC ALLAUS**
- ZONA DE CIRCULACIÓ PREFERENT
  - ZONA DE DIFÍCIL INDIVIDUALITZACIÓ

ESTUDI D'IMPACTE AMBIENTAL  
 PLA ESPECIAL URBANÍSTIC PER A LA CONSTRUCCIÓ D'UN TELESQUÍ I LES SEVES PISTES  
 ASSOCIADES AL SECTOR BLANHIBLAR. NAUT ARAN (VAL D'ARAN)

**BAQUEIRA/BERET**

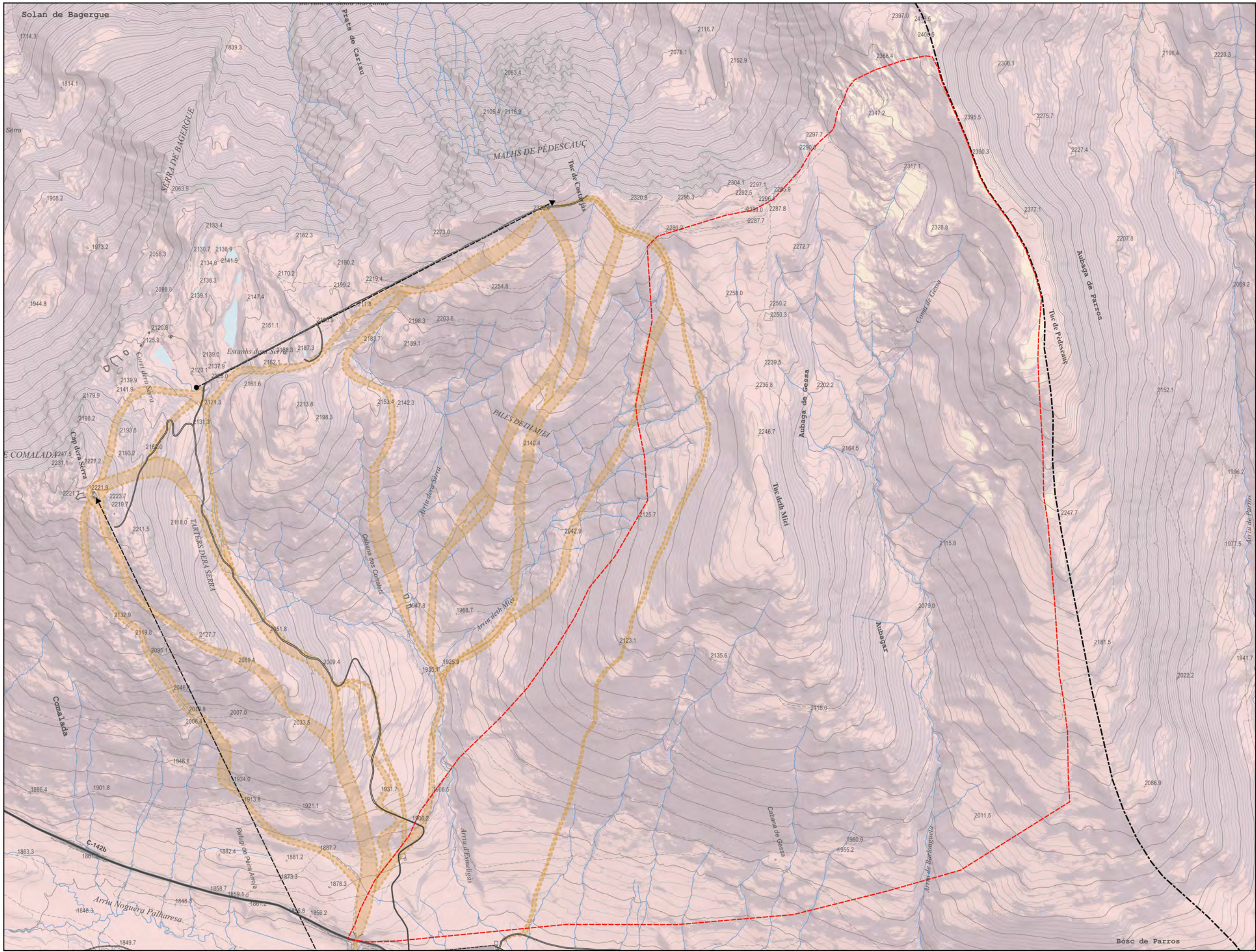
**IGREMAP** Ignasi Grau Roca | Enginyer Agrònom

Febrer 2024



**4.B** RISCOS  
RISC D'ALLAUS





- LLEENDA**
- PISTES EXISTENTS
  - REMUNTADORS EXISTENTS
  - LÍMIT SÒL DE PROTECCIÓ TERRITORIAL SEGONS PLA TERRITORIAL PARCIAL DE L'ALT PIRINEU I ARAN
  - BAIXA
  - MODERADA
  - ALTA
  - MOLT ALTA

ESTUDI D'IMPACTE AMBIENTAL  
 PLA ESPECIAL URBANÍSTIC PER A LA CONSTRUCCIÓ D'UN TELESQUÍ I LES SEVES PISTES  
 ASSOCIADES AL SECTOR BLANHIBLAR. NAUT ARAN (VAL D'ARAN)

**BAQUEIRA/BERET**

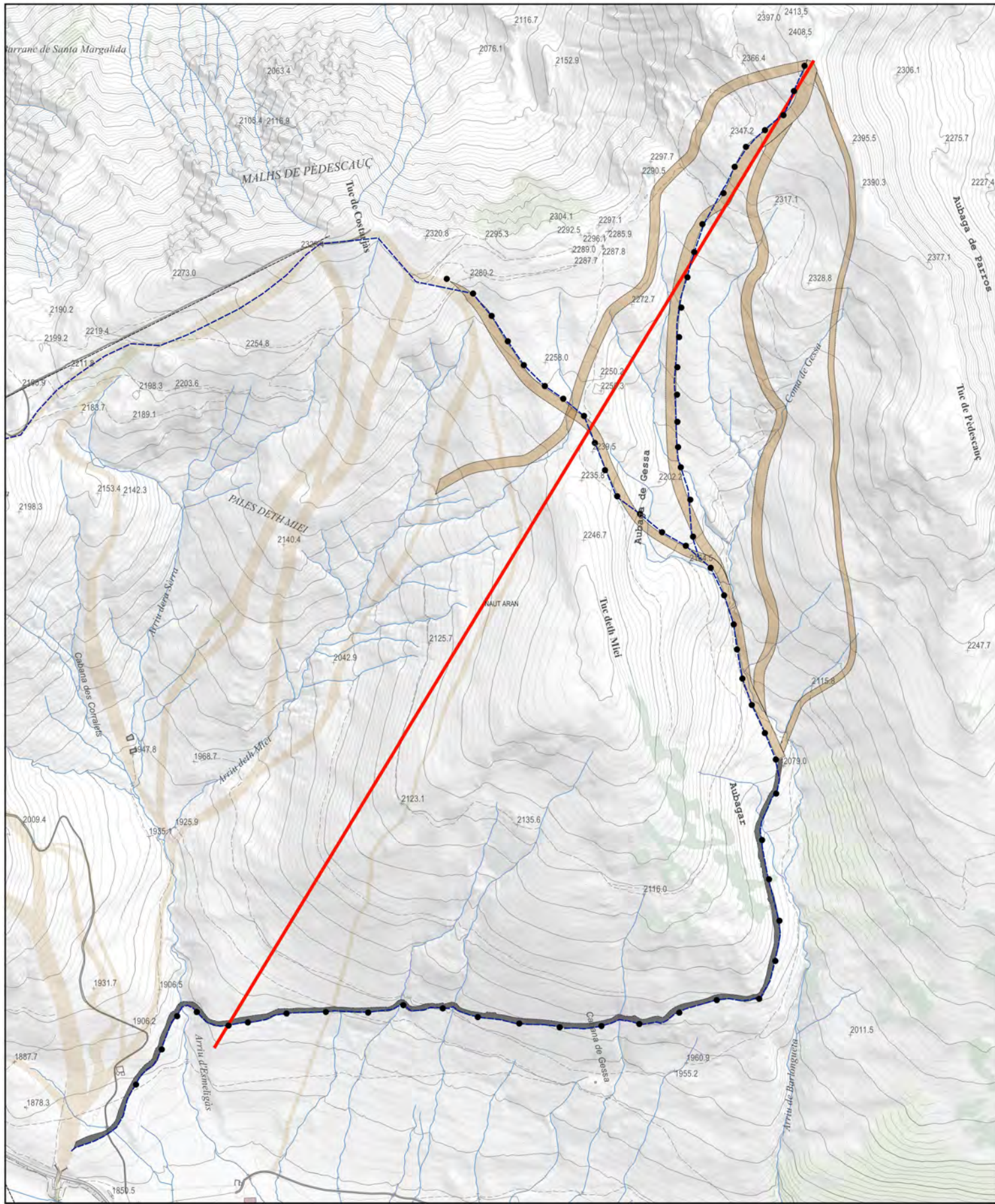
**IGREMAP** Ignasi Grau Roca | Enginyer Agrònom

Febrer 2024

0 100 200 300 m  
1:10.000

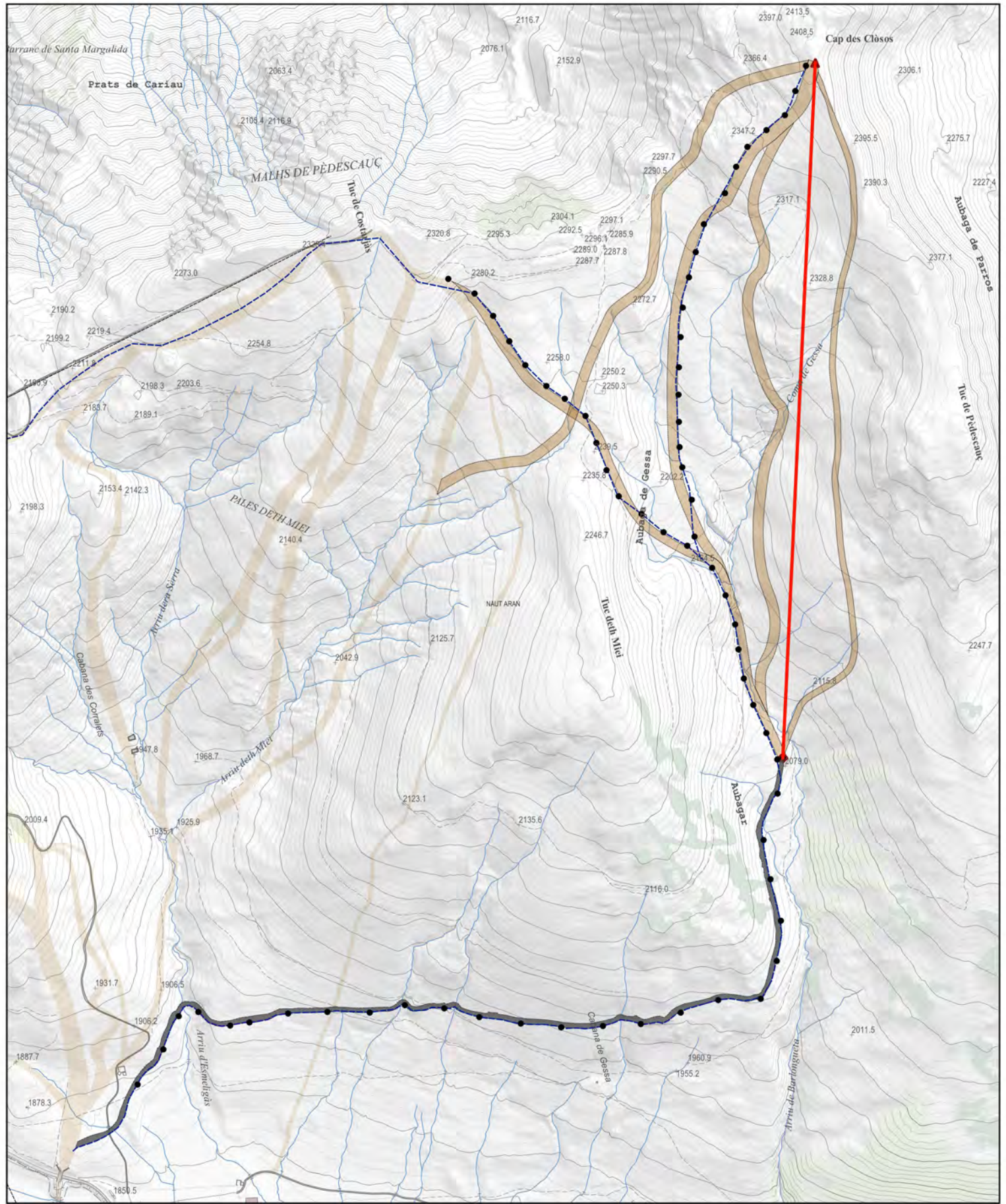
**5** SENSIBILITAT AMBIENTAL





**ALTERNATIVA 1**

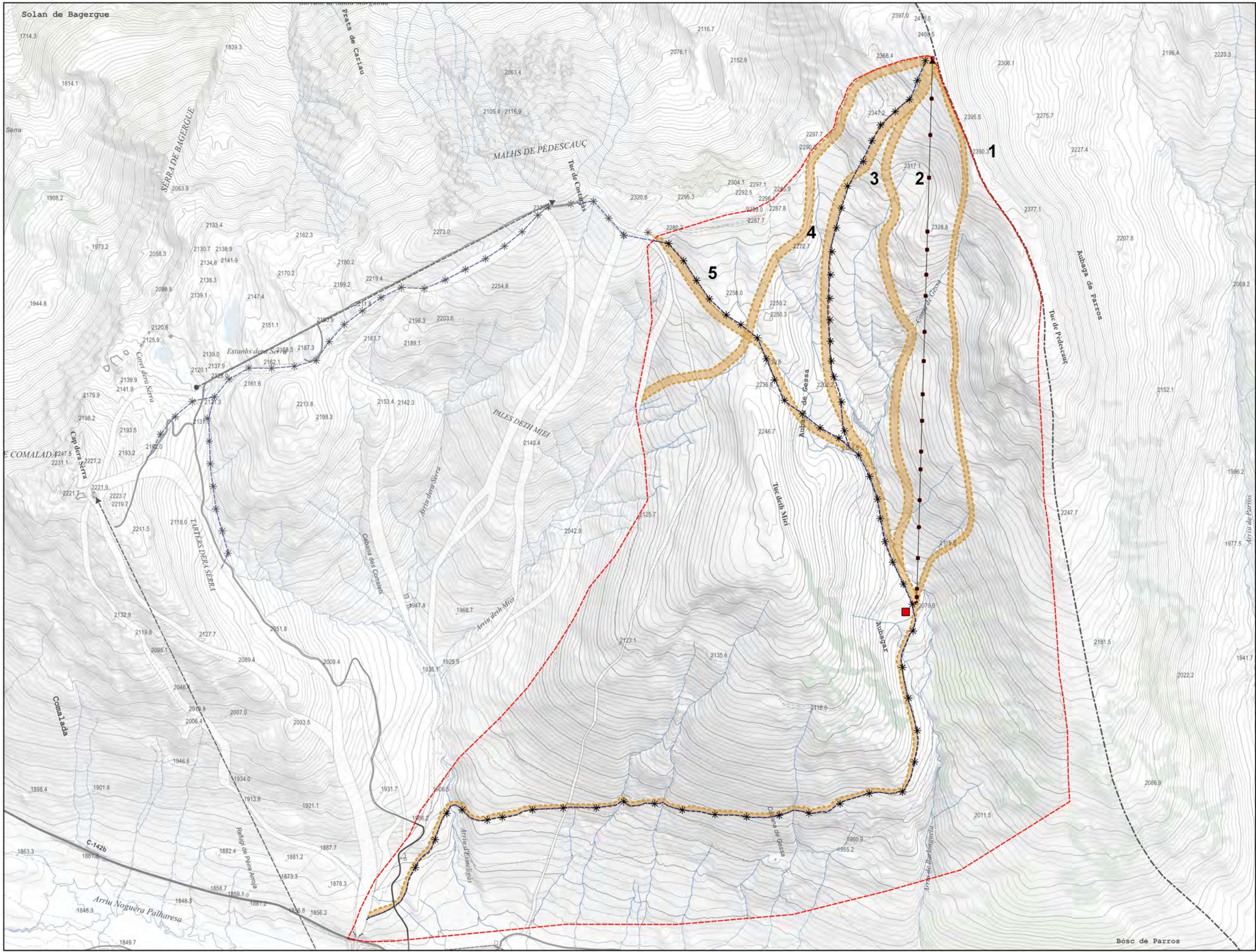
— TRÀÇAT TELEESQUI — PISTES NOVES \* CANONS



**ALTERNATIVA 2**

— TRÀÇAT TELEESQUI — PISTES NOVES — PISTA DE RETORN \* CANONS

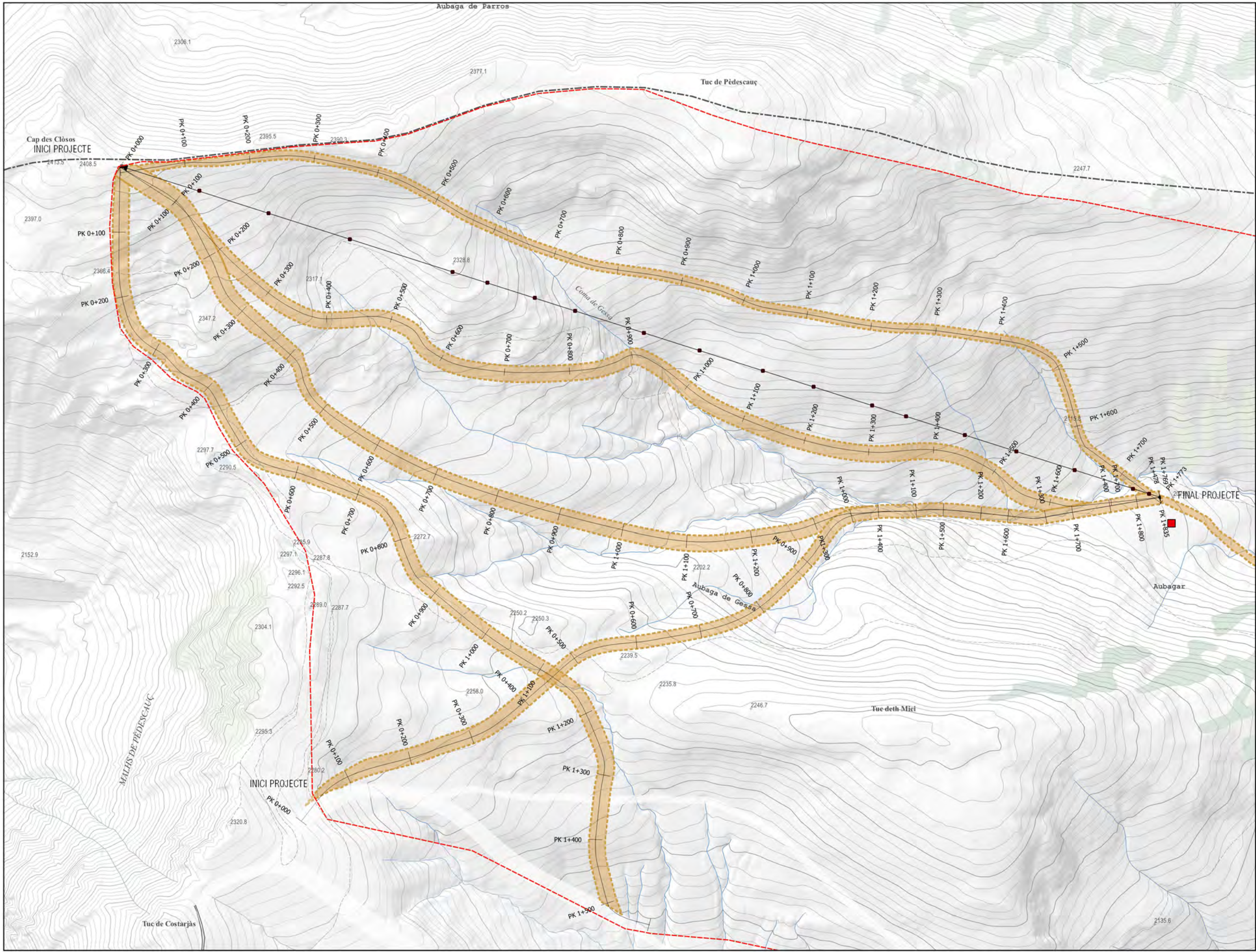




- LLEENDA**
- ▶ TELEESQUÍ PARRÓS
  - ▭ PISTES NOVES
  - \* CANONS
  - BOOSTER
  - CANONADA
  - ▭ LÍMIT SÒL DE PROTECCIÓ TERRITORIAL SEGONS PLA TERRITORIAL PARCIAL DE L'ALT PIRINEU I ARAN

- 1 PISTA - ITINERARI 1
- 2 PISTA - ITINERARI 2
- 3 PISTA - ITINERARI 3
- 4 PISTA 4
- 5 PISTA 5





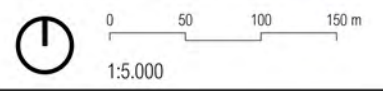
- LLEENDA**
- ÀMBIT ESTUDI
  - LÍMIT SÒL DE PROTECCIÓ TERRITORIAL SEGONS PLA TERRITORIAL PARCIAL DE L'ALT PIRINEU I ARAN
  - PISTES NOVES
  - BOOSTER

ESTUDI D'IMPACTE AMBIENTAL  
 PLA ESPECIAL URBANÍSTIC PER A LA CONSTRUCCIÓ D'UN TELESQUÍ I LES SEVES PISTES  
 ASSOCIADES AL SECTOR BLANHIBLAR. NAUT ARAN (VAL D'ARAN)



IGREMAP Ignasi Grau Roca | Enginyer Agrònom

Febrer 2024



**7.2.1**

PROPOSTA  
 PISTES  
 PLANTA

Projecte

Promotor

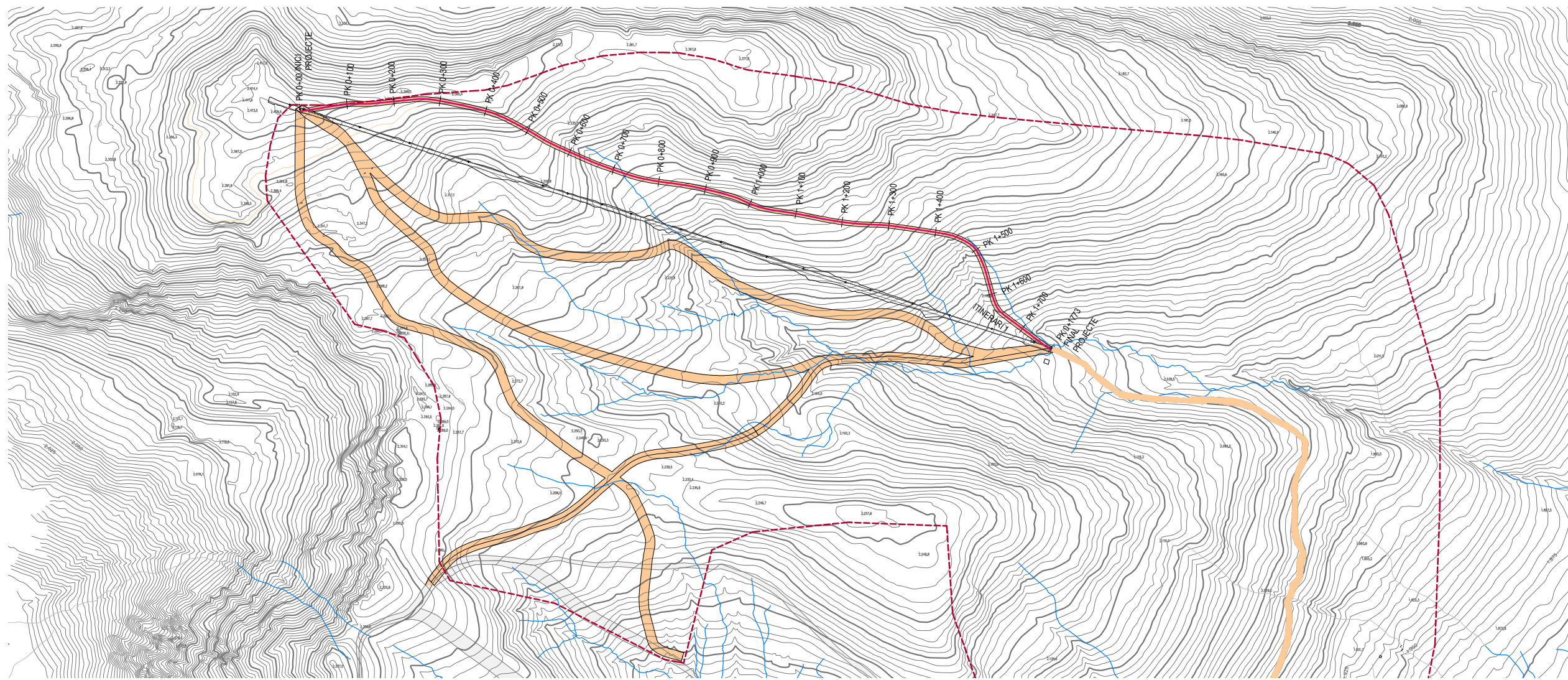
Autors

Data

Ecales

Nº Plànol Plànol



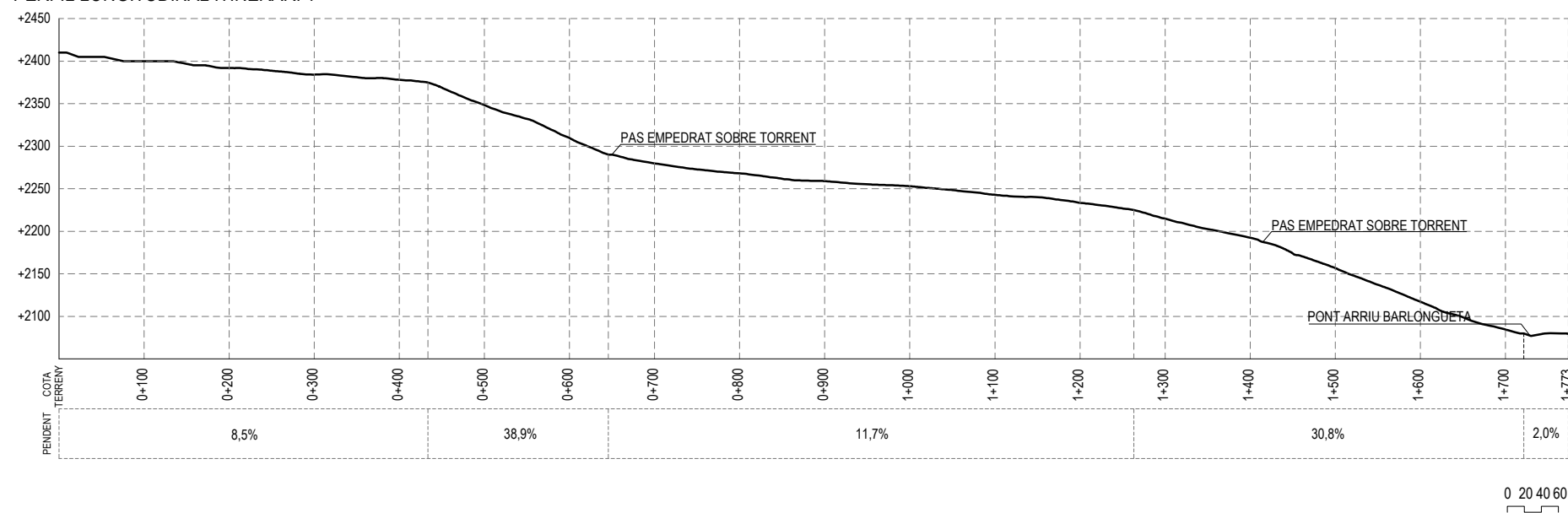


**LLEENDA**

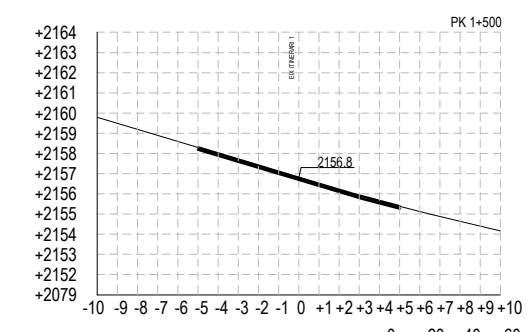
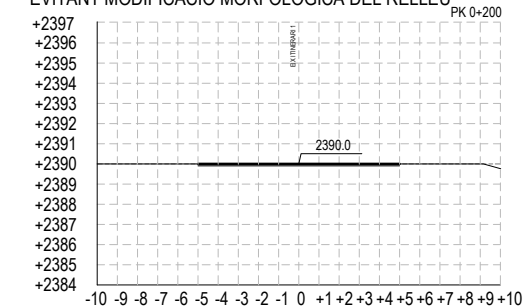
- ÀMBIT
- PISTES TELESQUÍ-PARRÓS
- ITINERARI 1

PLANTA Esc:1:11000

**PERFIL LONGITUDINAL ITINERARI 1**



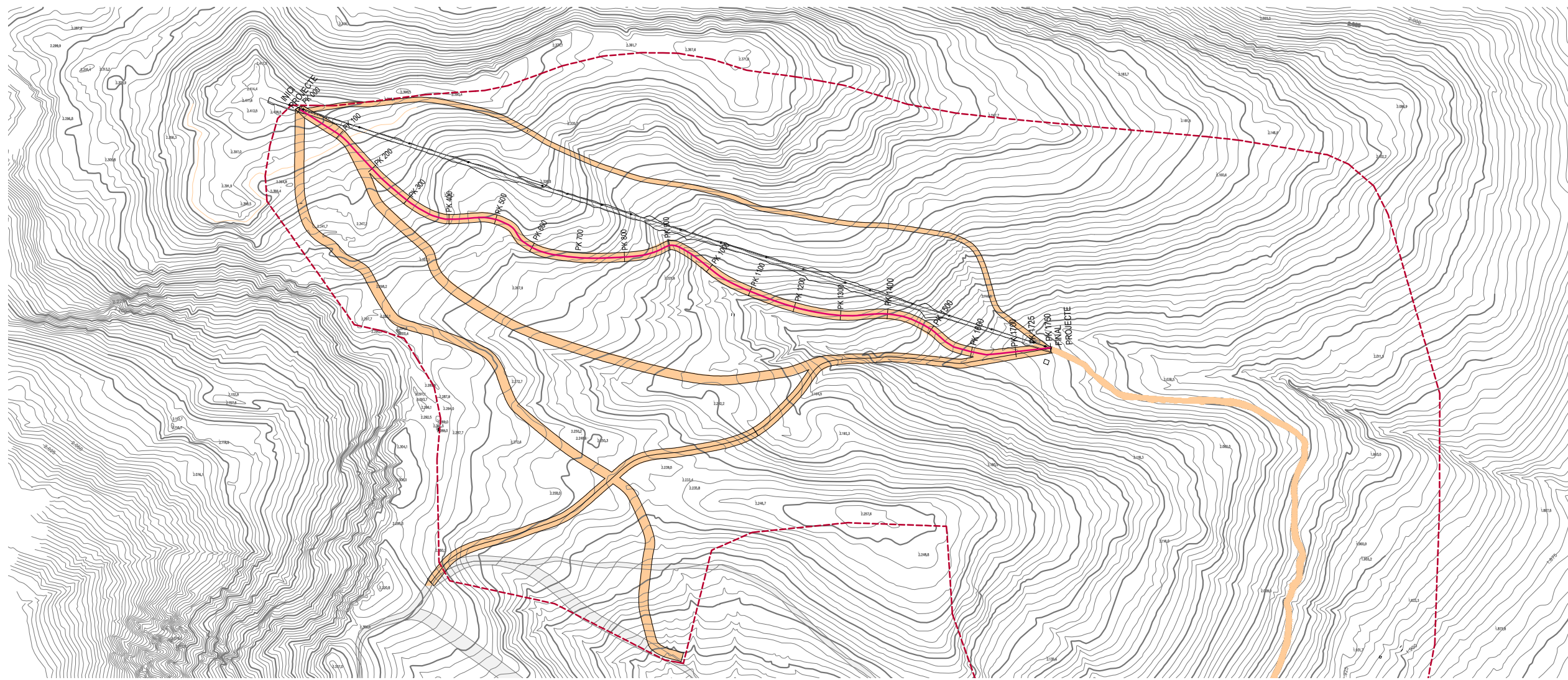
**SECCIONS TRANSVERSALS "TIPUS" EVITANT MODIFICACIÓ MORFOLÒGICA DEL RELLEU**



0 20 40 60

0 20 40 60



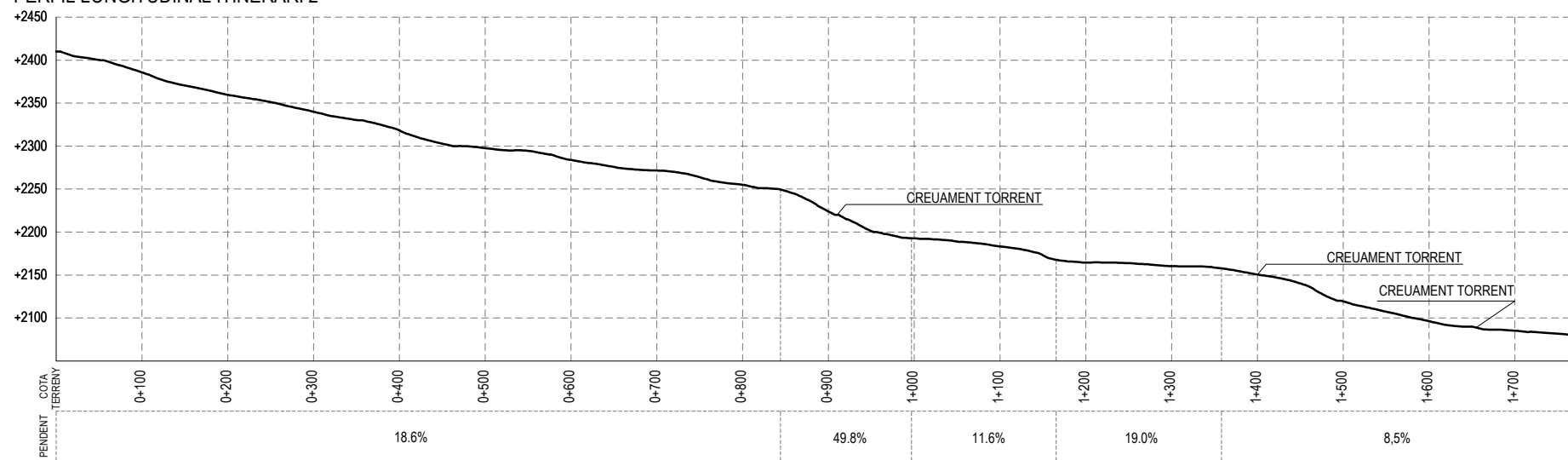


**LLEENDA**

- ÀMBIT
- PISTES TELESQUÍ-PARRÓS
- ITINERARI 1

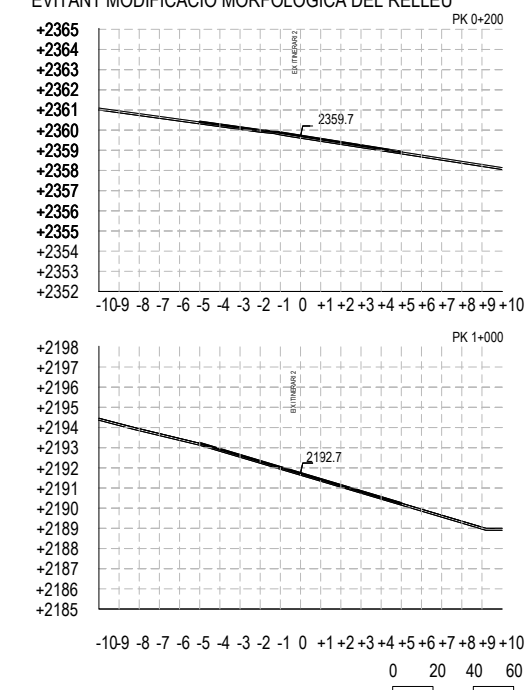
PLANTA Esc:1.11000

**PERFIL LONGITUDINAL ITINERARI 2**



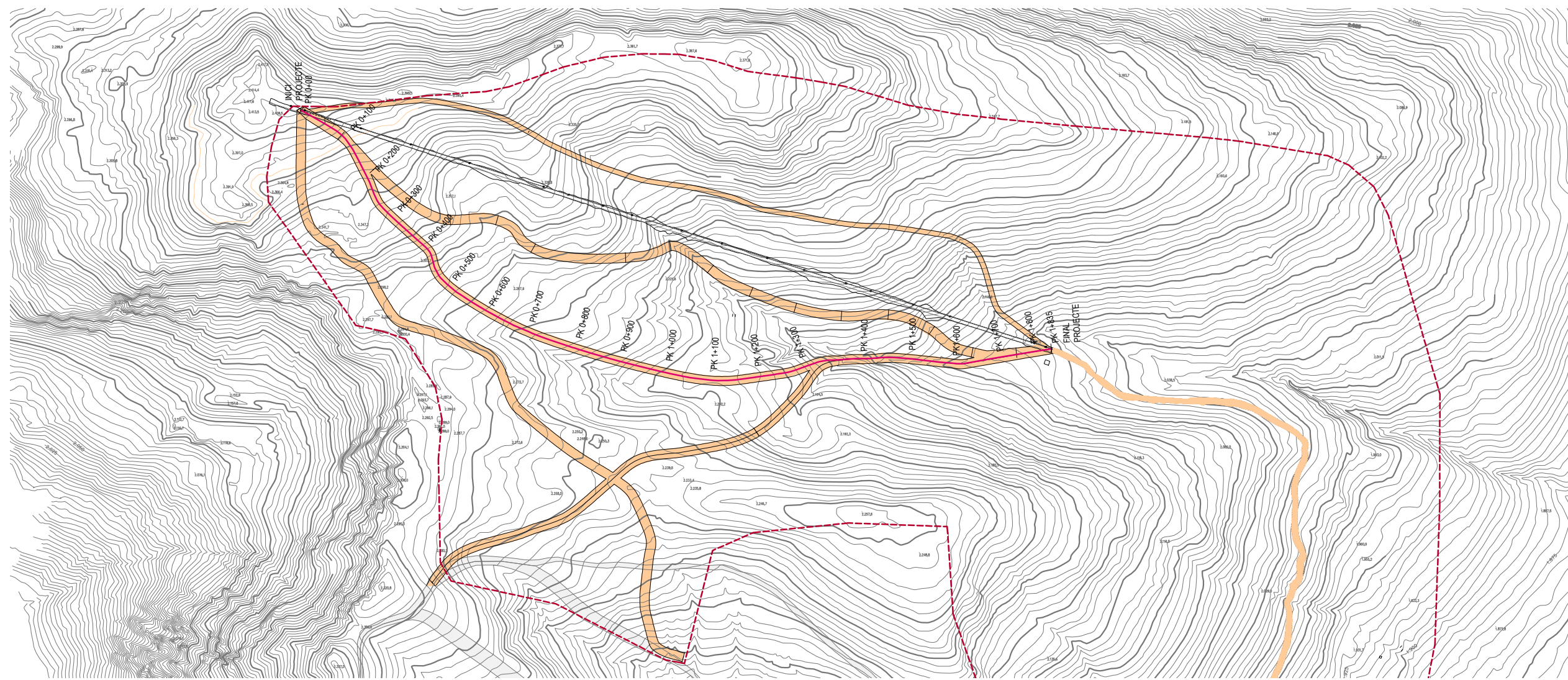
0 20 40 60

**SECCIONS TRANSVERSALES "TIPUS"**  
EVITANT MODIFICACIÓ MORFOLÒGICA DEL RELLEU



0 20 40 60



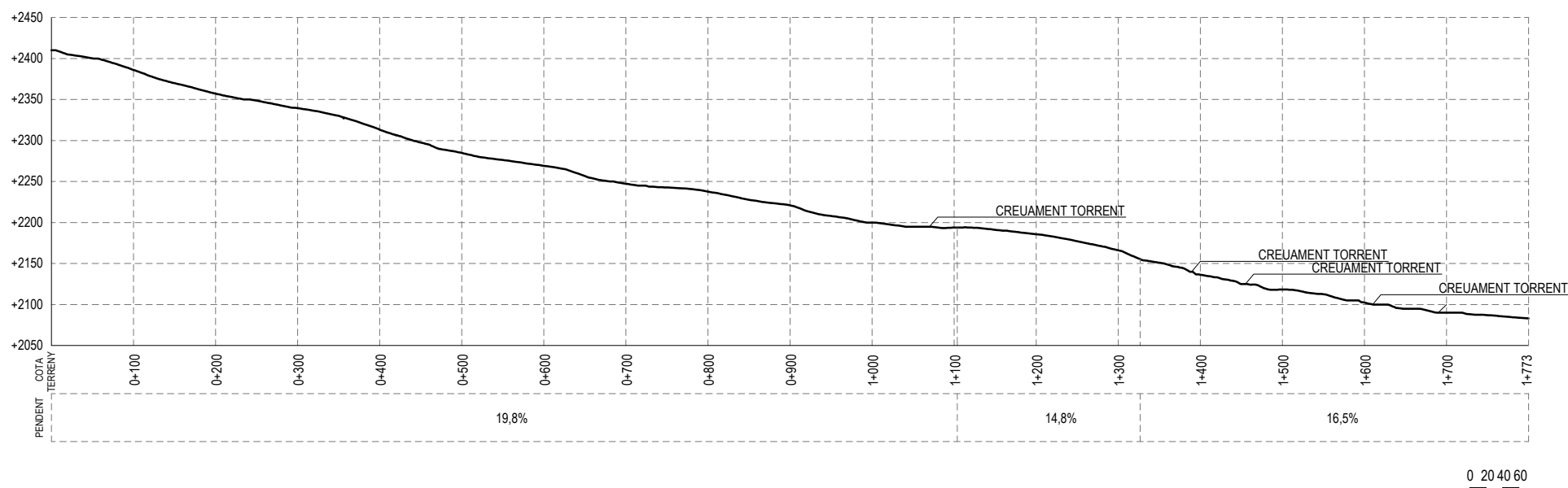


**LLEENDA**

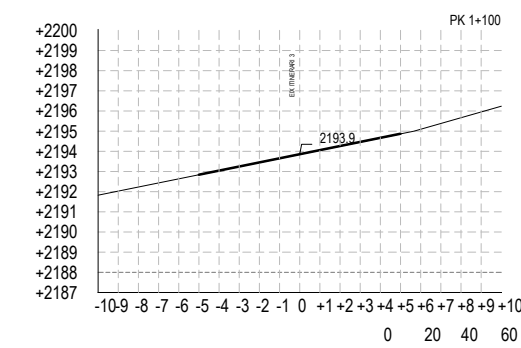
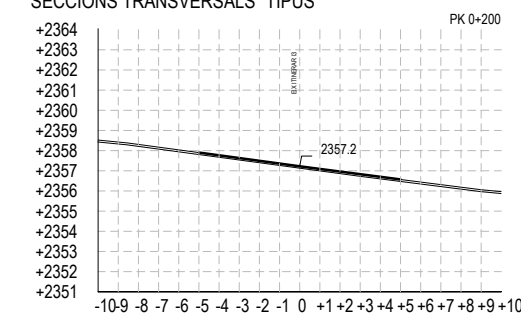
- ÀMBIT
- PISTES TELESQUÍ-PARRÒS
- ITINERARI 1

PLANTA Esc:1.11000

**PERFIL LONGITUDINAL ITINERARI 3**



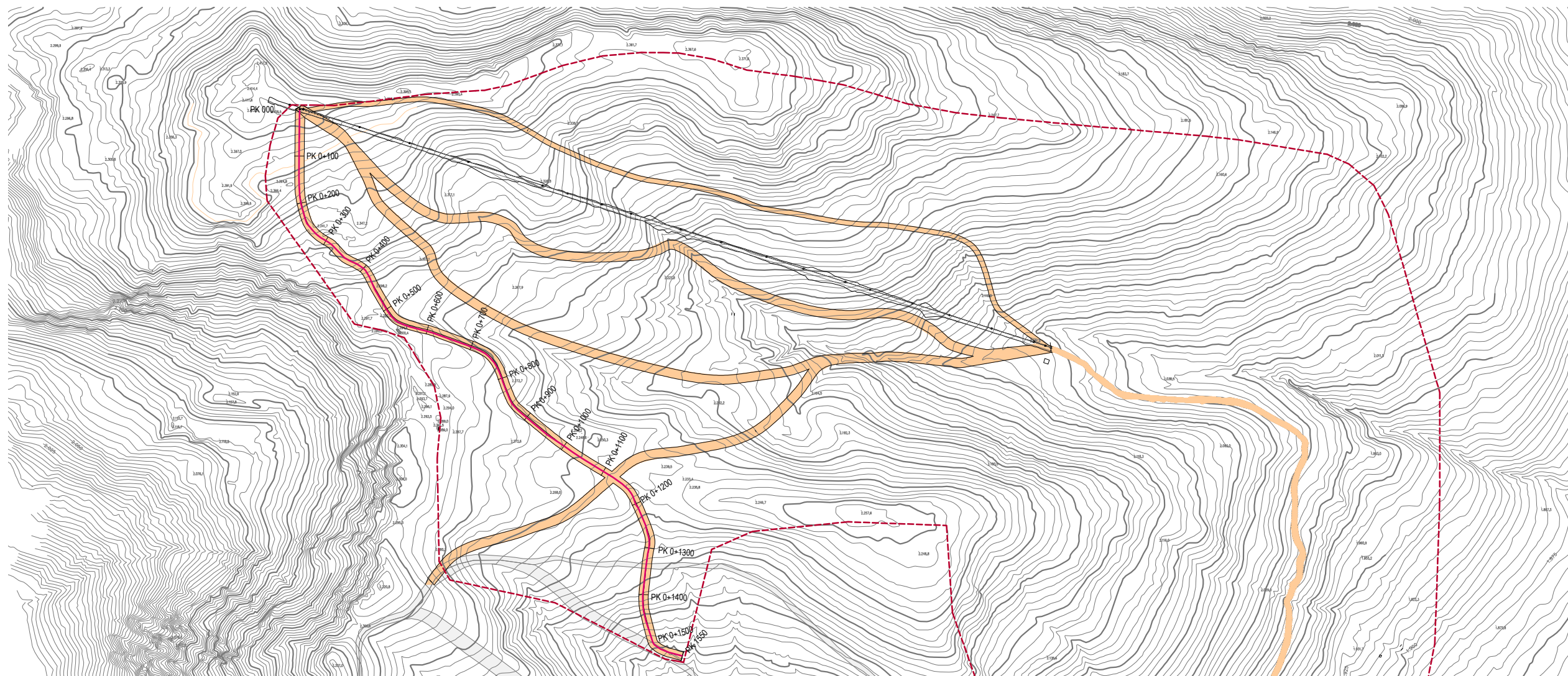
**EVITANT MODIFICACIÓ MORFOLÒGICA DEL RELLEU  
SECCIONS TRANSVERSALS "TIPUS"**



0 20 40 60

0 20 40 60



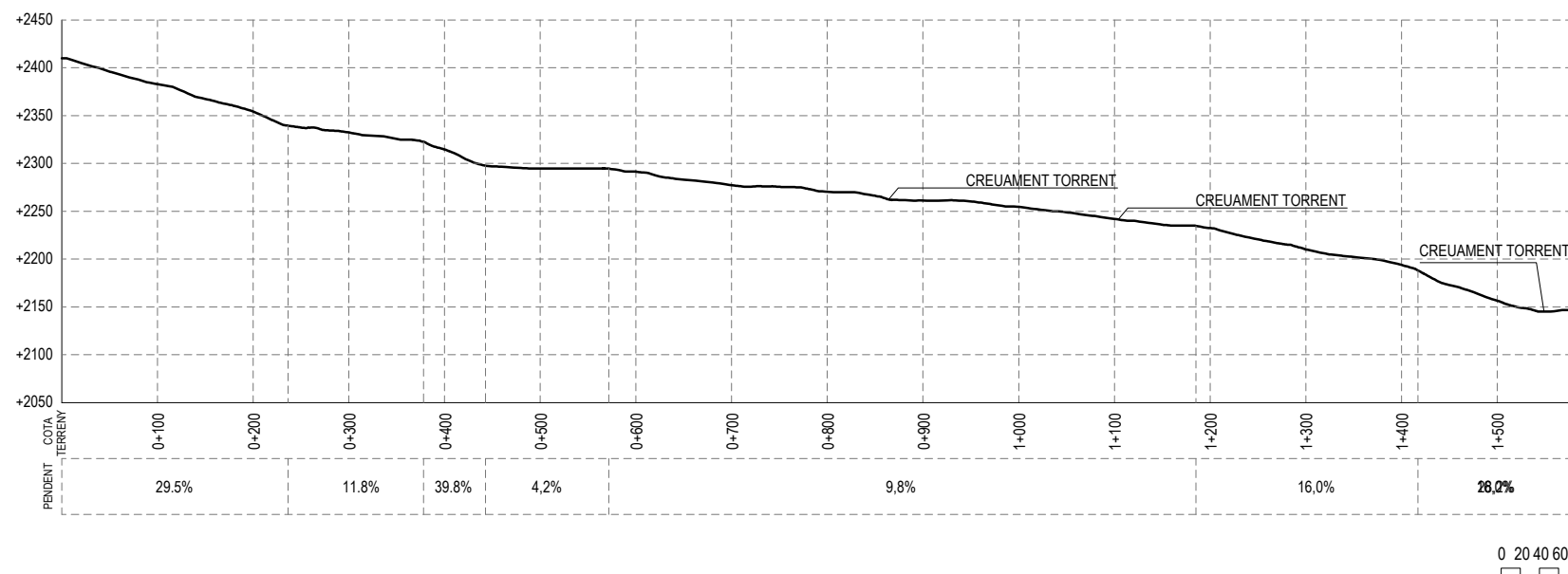


**LLEENDA**

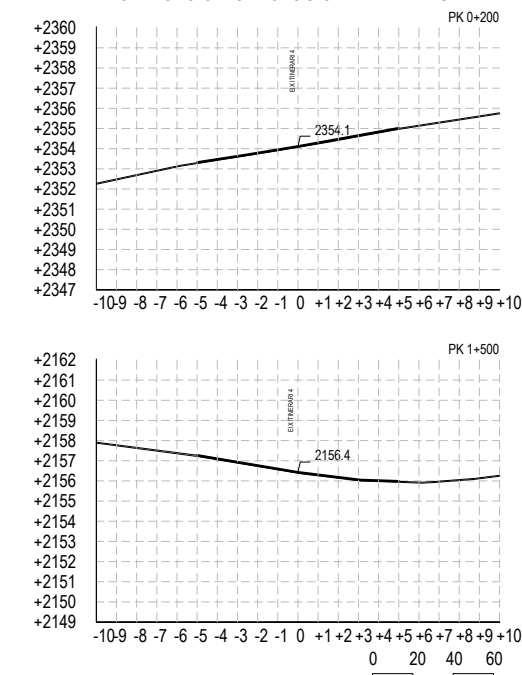
- ÀMBIT
- PISTES TELESQUÍ-PARRÓS
- ITINERARI 1

PLANTA Esc:1.11000

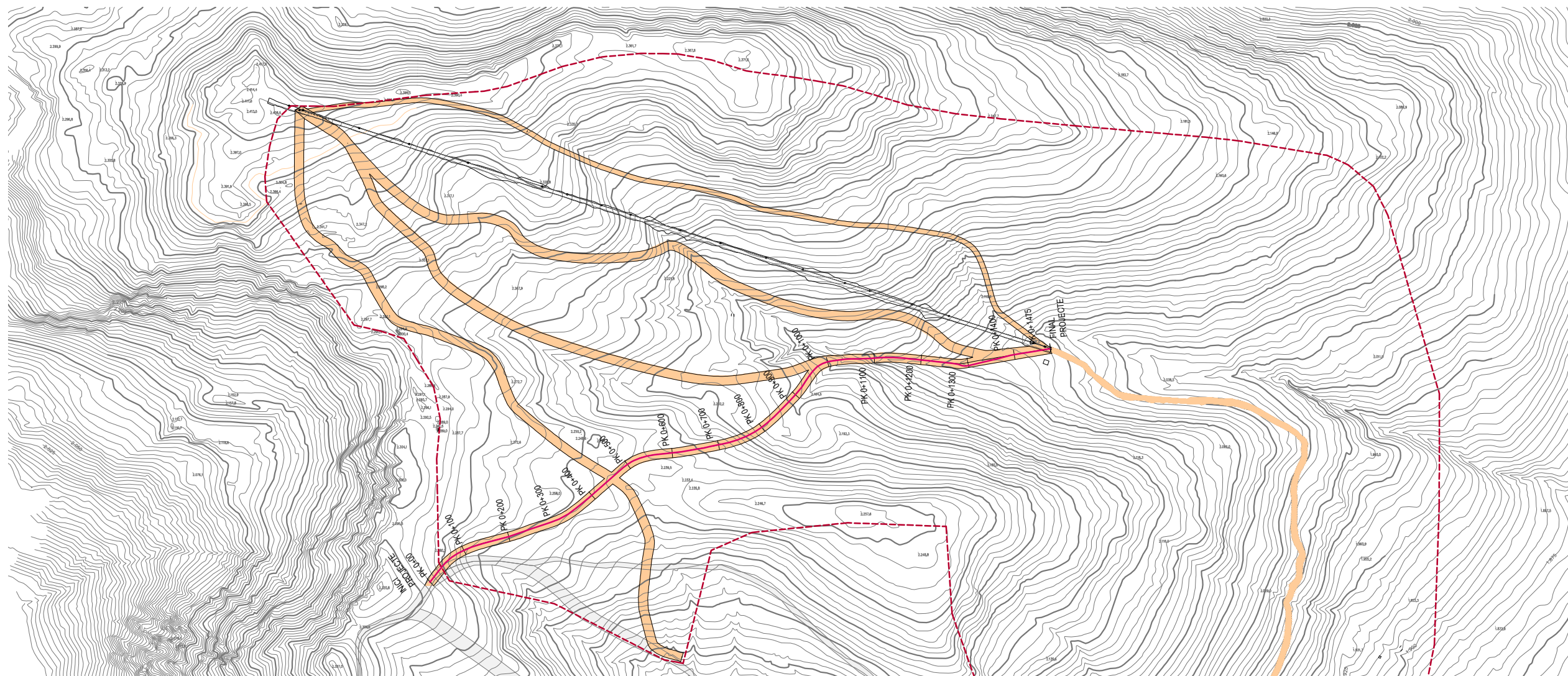
**PERFIL LONGITUDINAL ITINERARI 4**



**SECCIONS TRANSVERSALS "TIPUS" EVITANT MODIFICACIÓ MORFOLÒGICA DEL RELLEU**





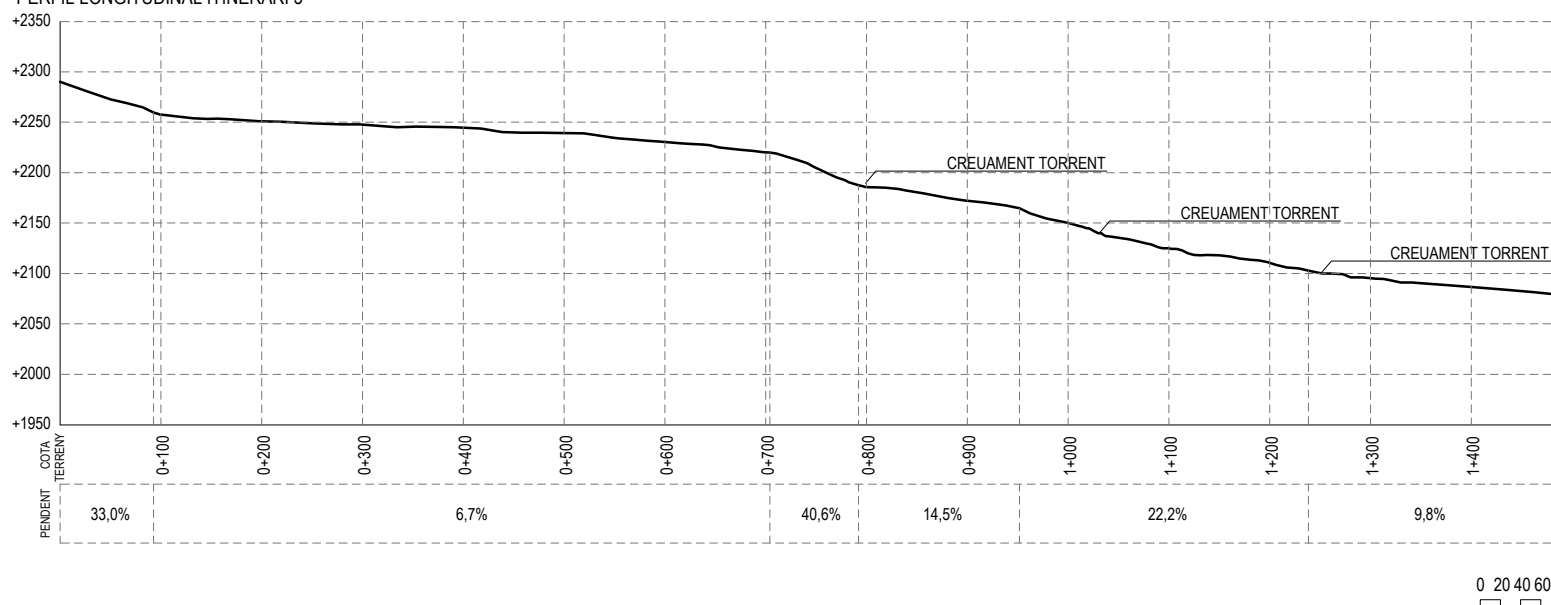


**LLEGENDA**

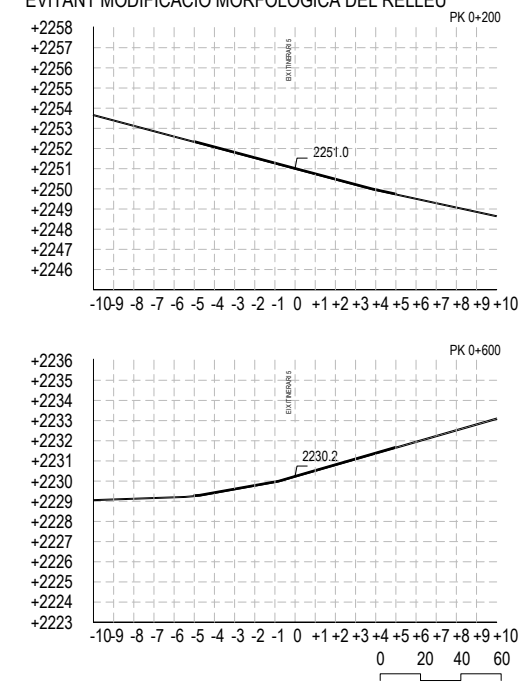
- ÀMBIT
- PISTES TELESQUÍ-PARRÒS
- ITINERARI 1

PLANTA Esc:1.11000

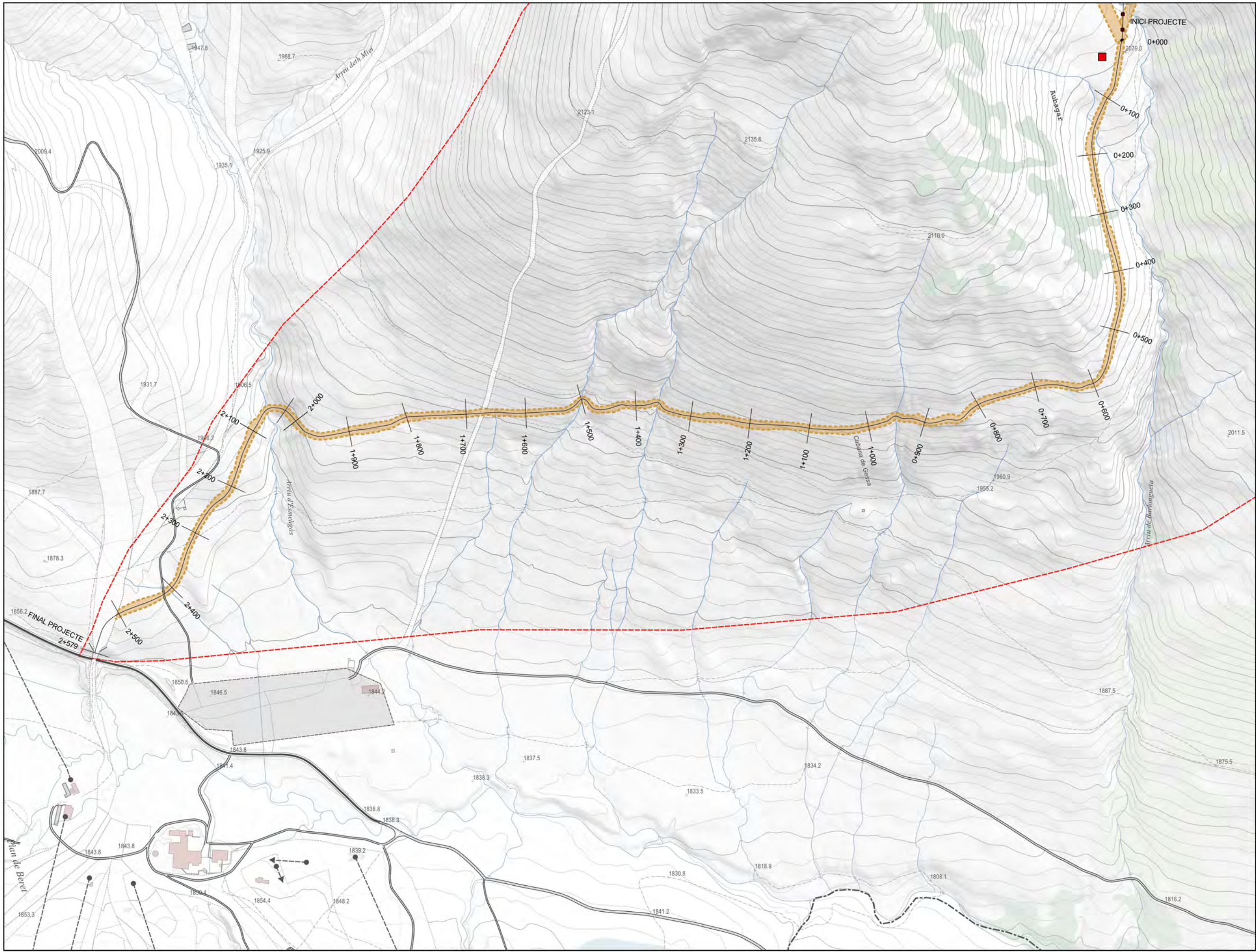
**PERFIL LONGITUDINAL ITINERARI 5**



**SECCIONS TRANSVERSALS "TIPUS" EVITANT MODIFICACIÓ MORFOLÒGICA DEL RELLEU**

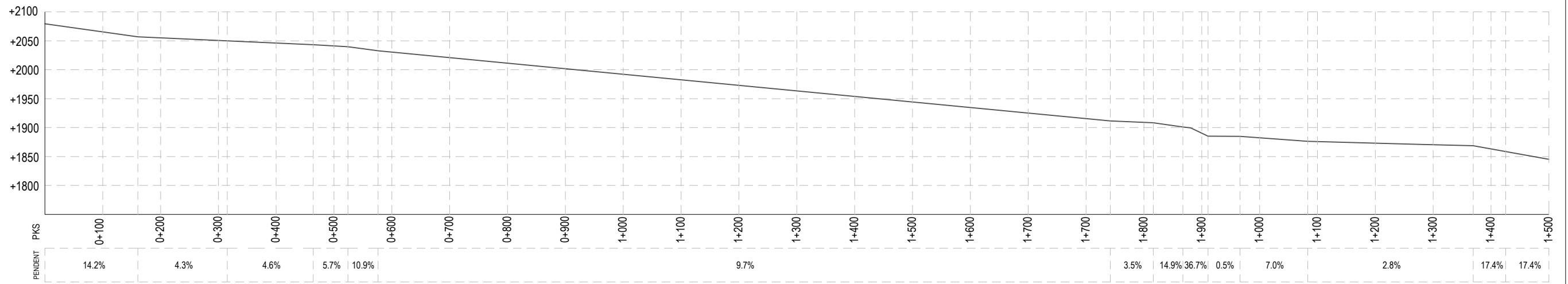
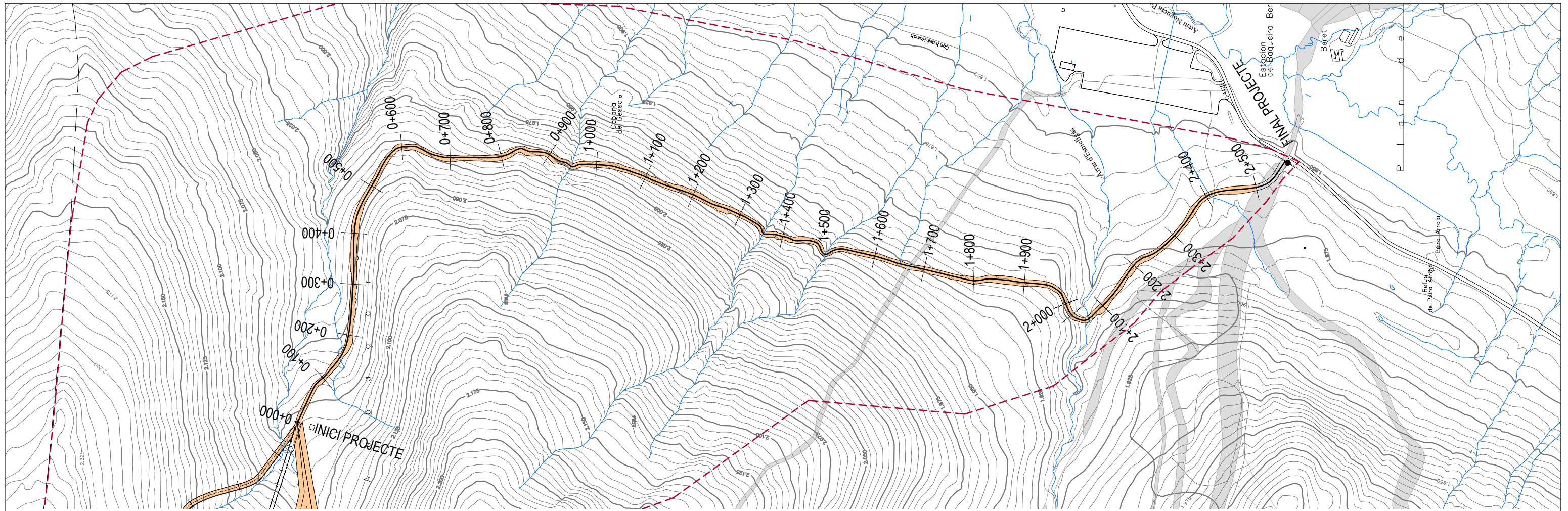






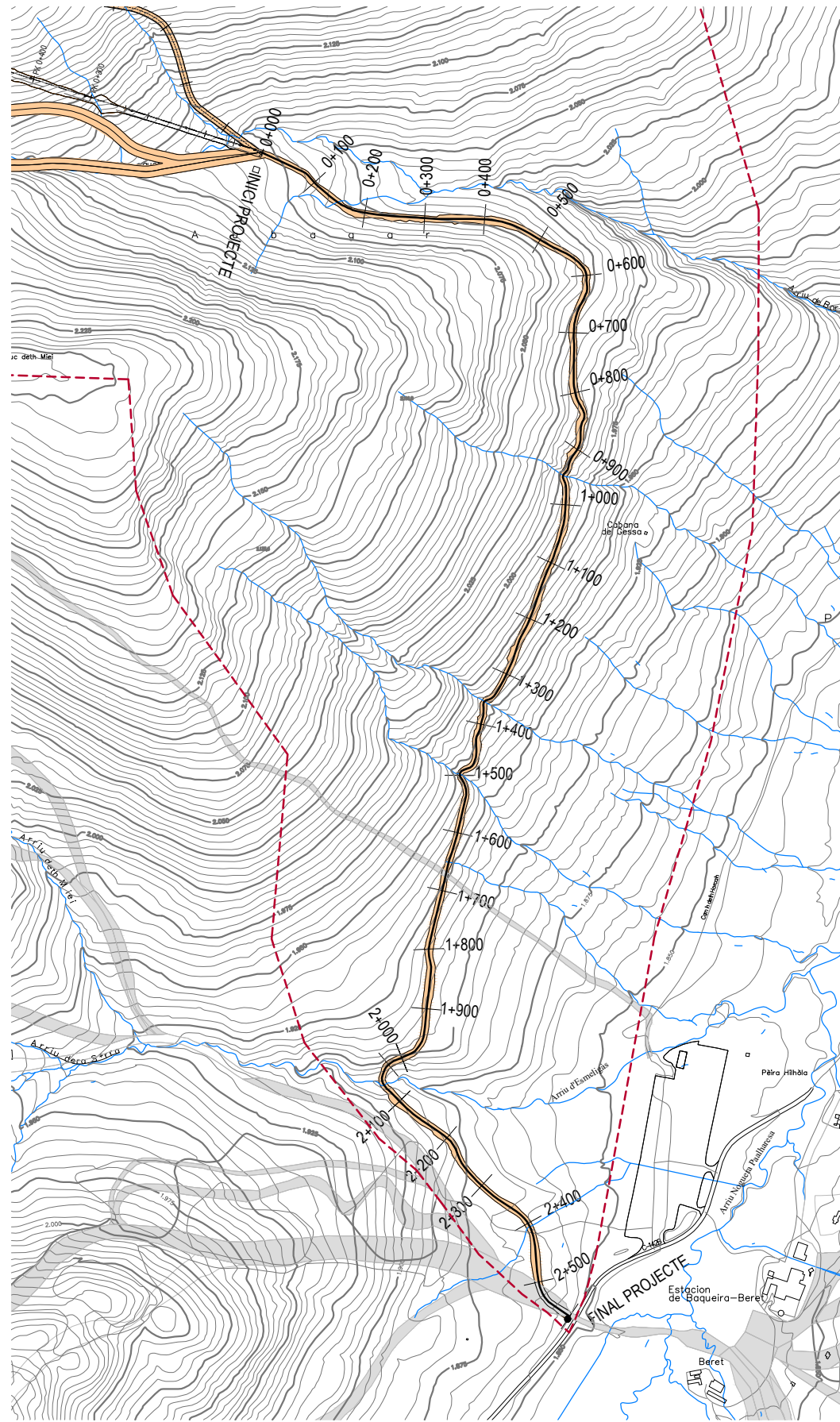
- LLEENDA**
- ÀMBIT ESTUDI
  - PISTA DE RETORN
  - BOOSTER
  - LÍMIT SÒL DE PROTECCIÓ TERRITORIAL SEGONS PLA TERRITORIAL PARCIAL DE L'ALT PIRINEU I ARAN



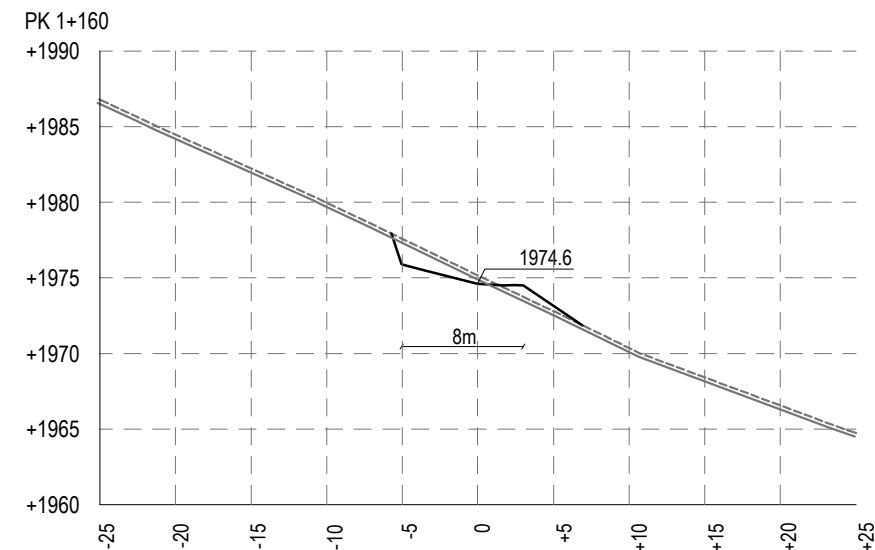
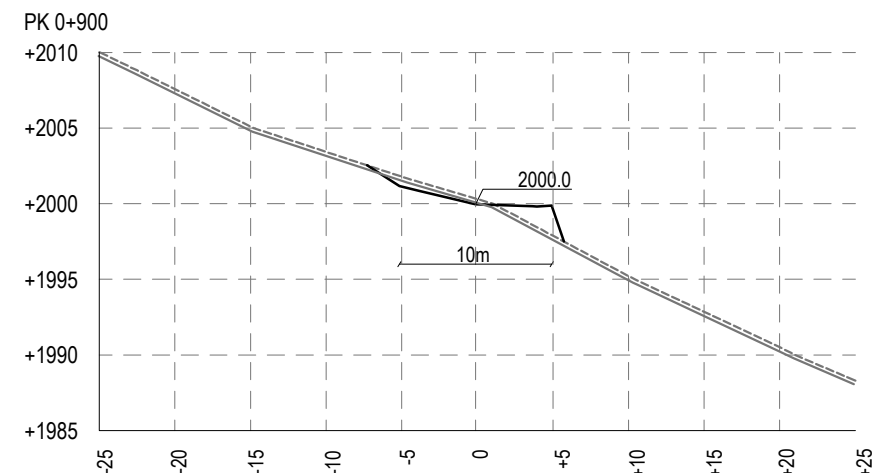
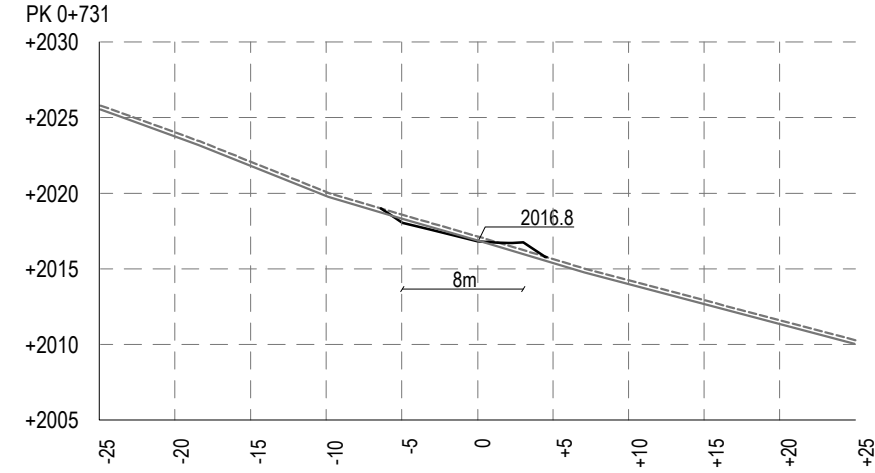
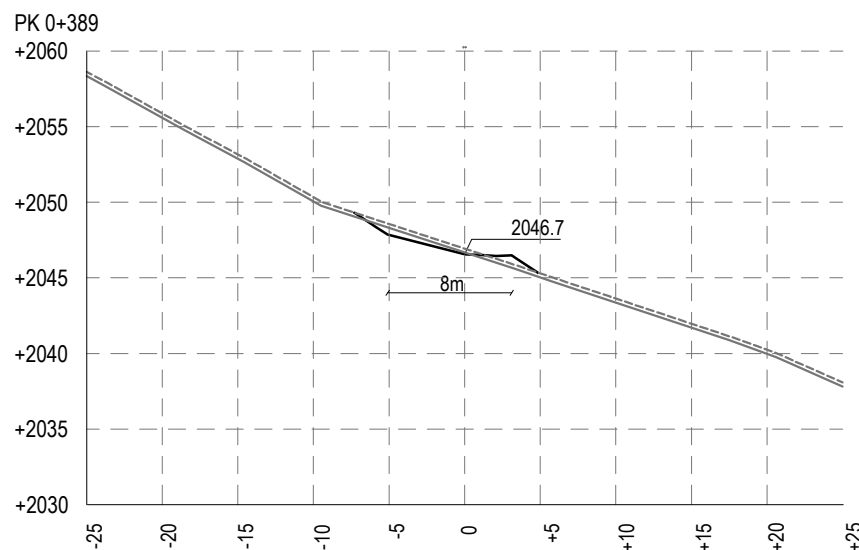
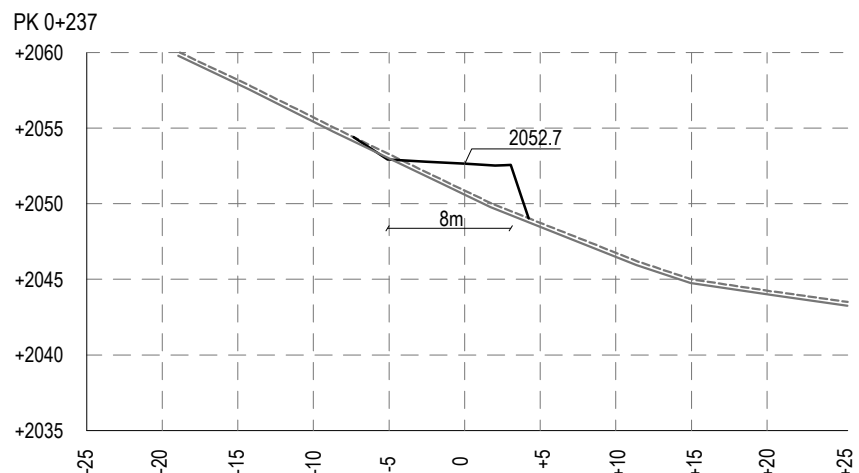
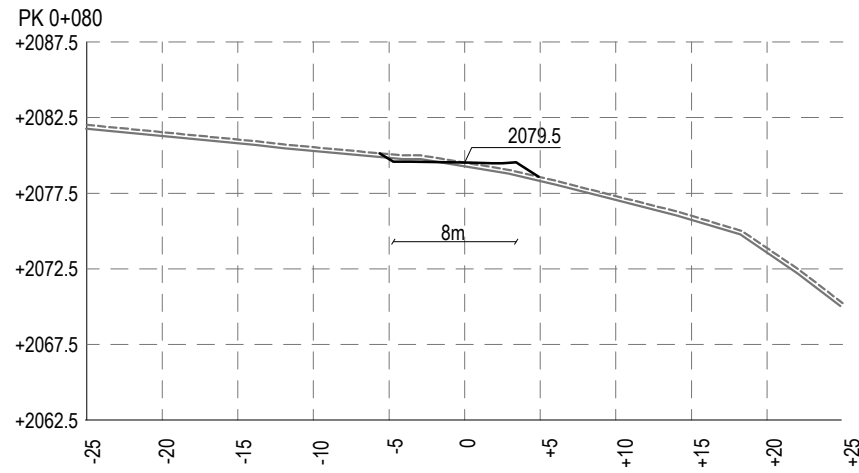


- - - ÀMBIT
- - - LÍMIT PLA DIRECTOR D'ESTACIONS DE MUNTANYA 2006
- PISTES TELESQUI-PARRÒS

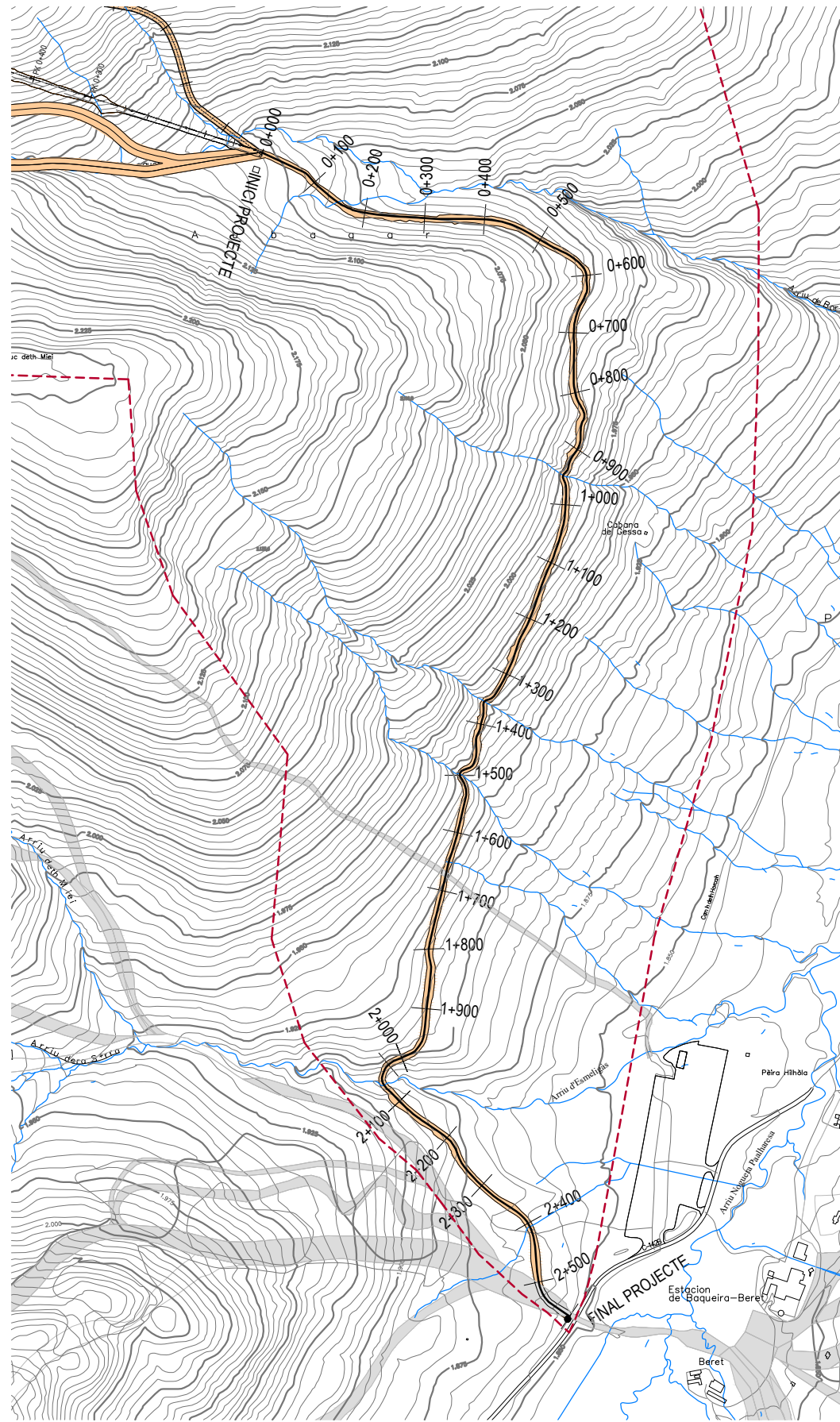




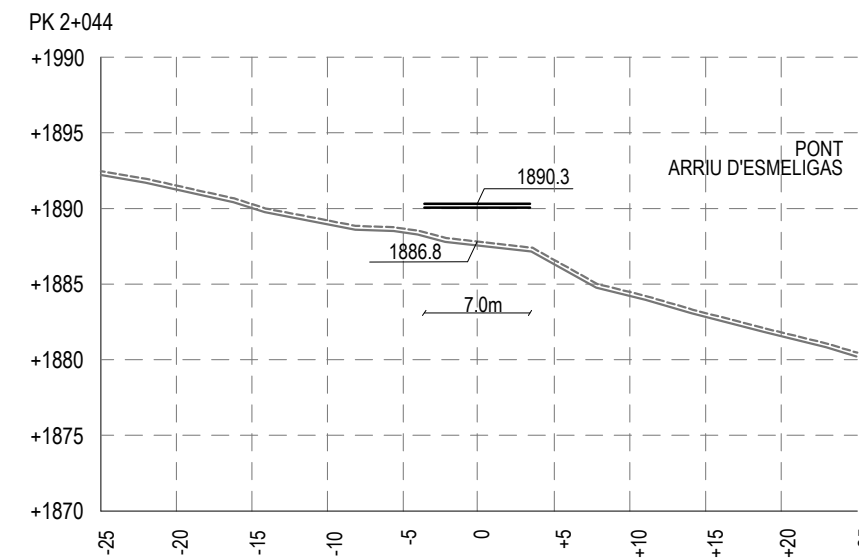
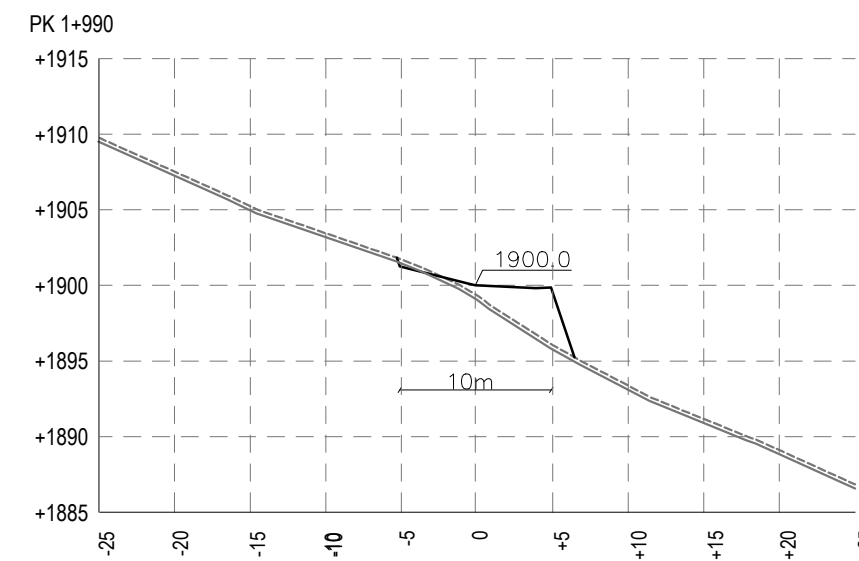
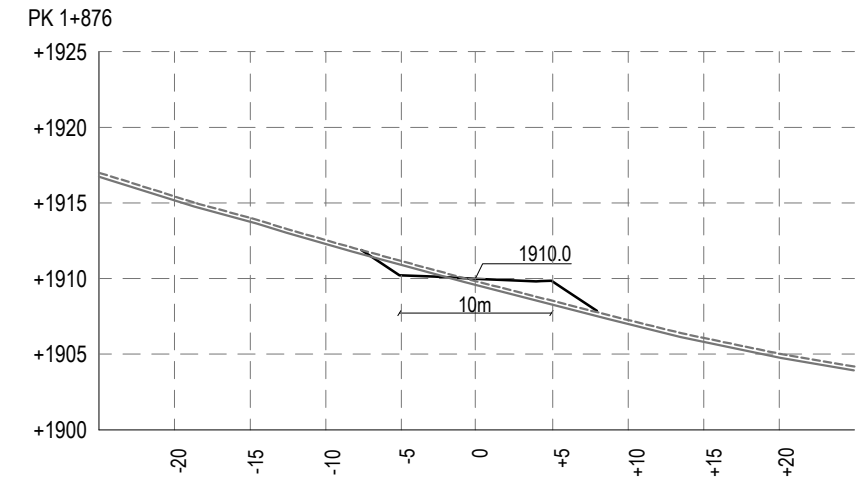
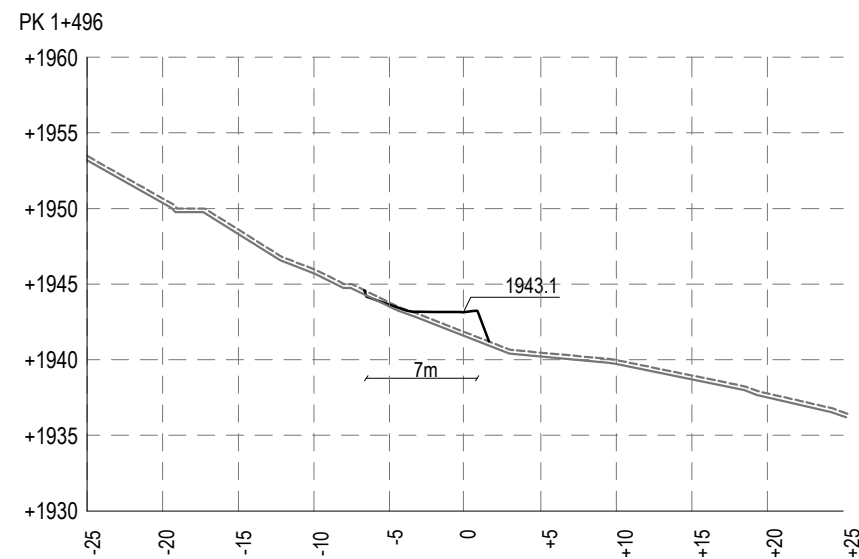
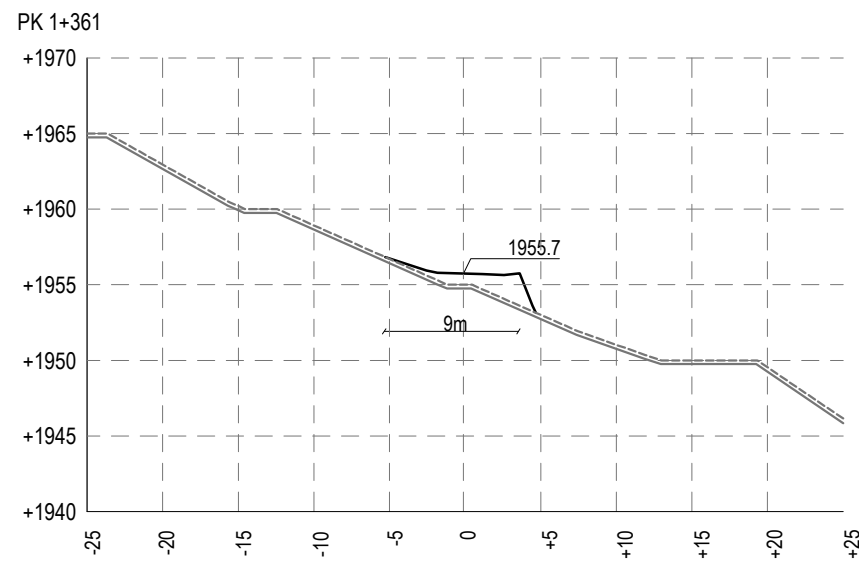
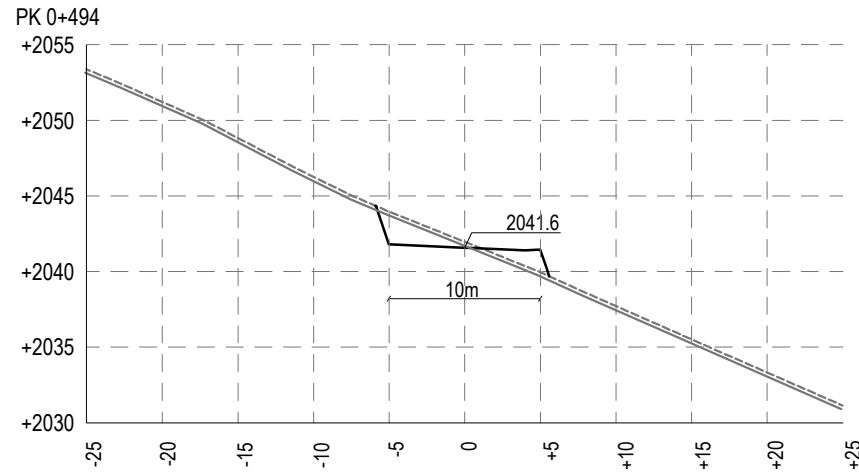
- ÀMBIT
- LÍMIT PLA DIRECTOR D'ESTACIONS DE MUNTANYA 2006
- PISTES TELESQUI-PARRÓS
- TERRENY NATURAL
- PROJECTE



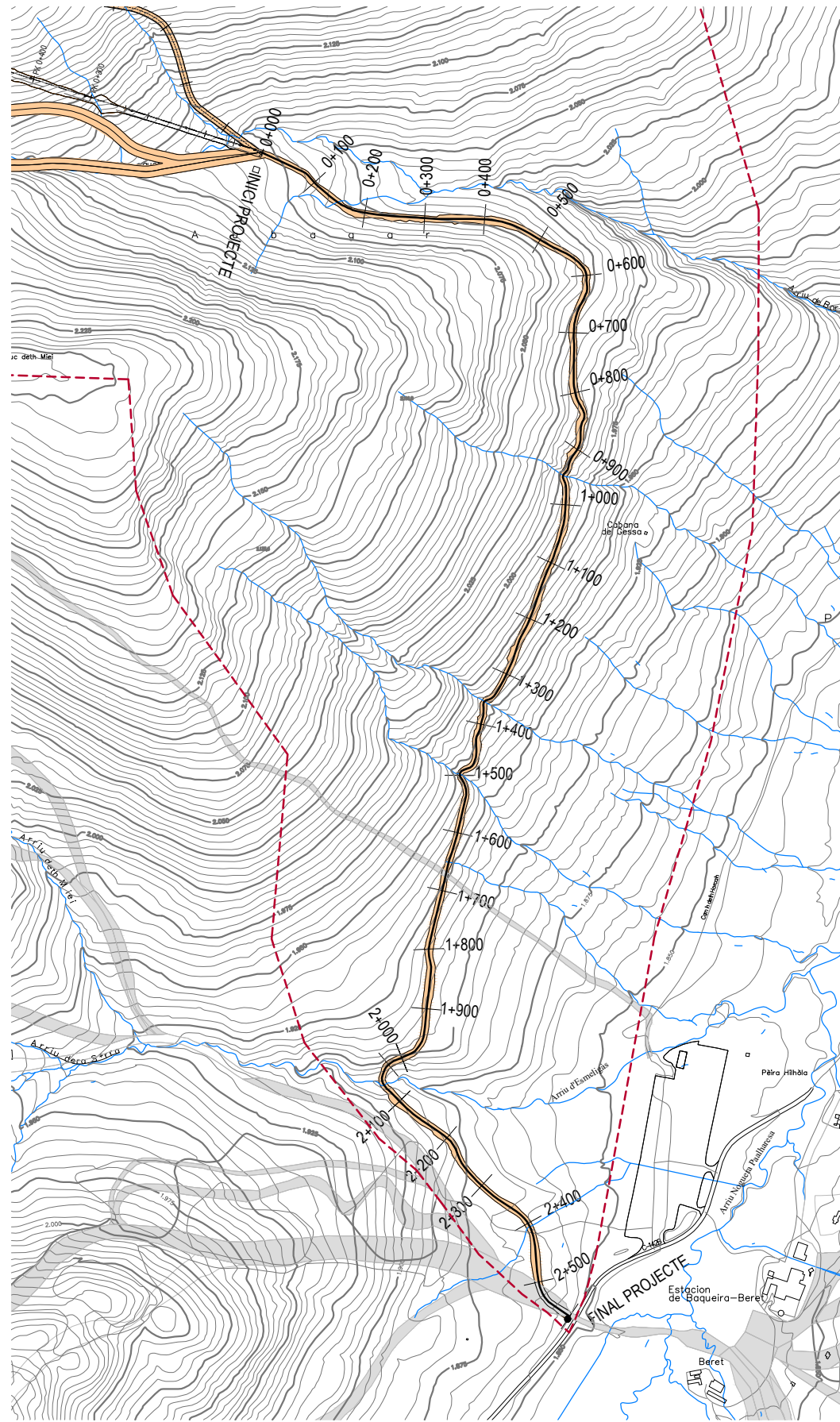




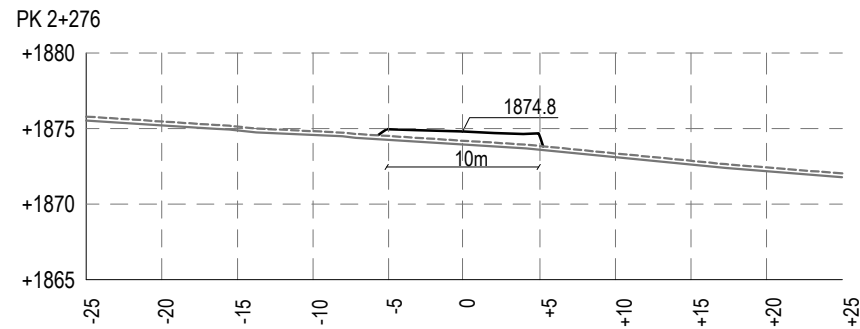
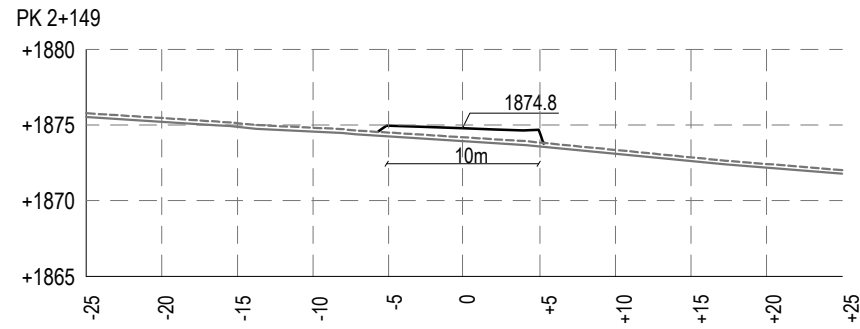
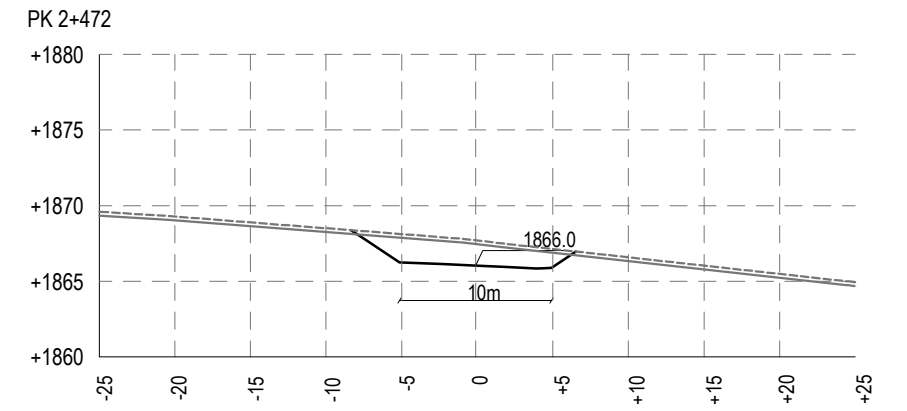
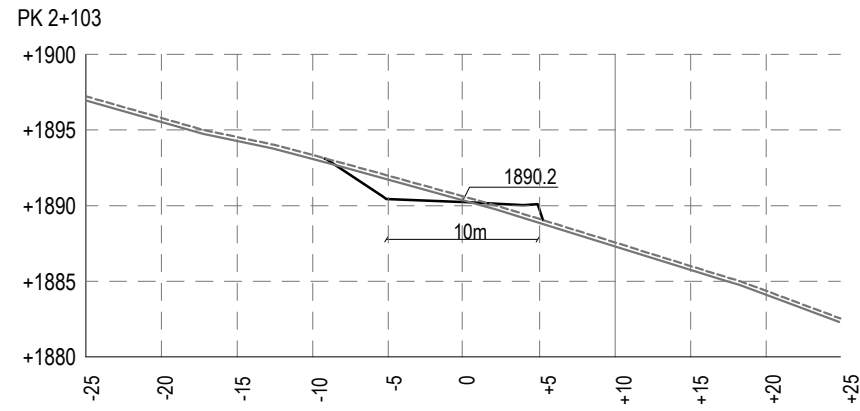
- ÀMBIT
- LÍMIT PLA DIRECTOR D'ESTACIONS DE MUNTANYA 2006
- PISTES TELESQUI-PARRÒS
- TERRENY NATURAL
- PROJECTE



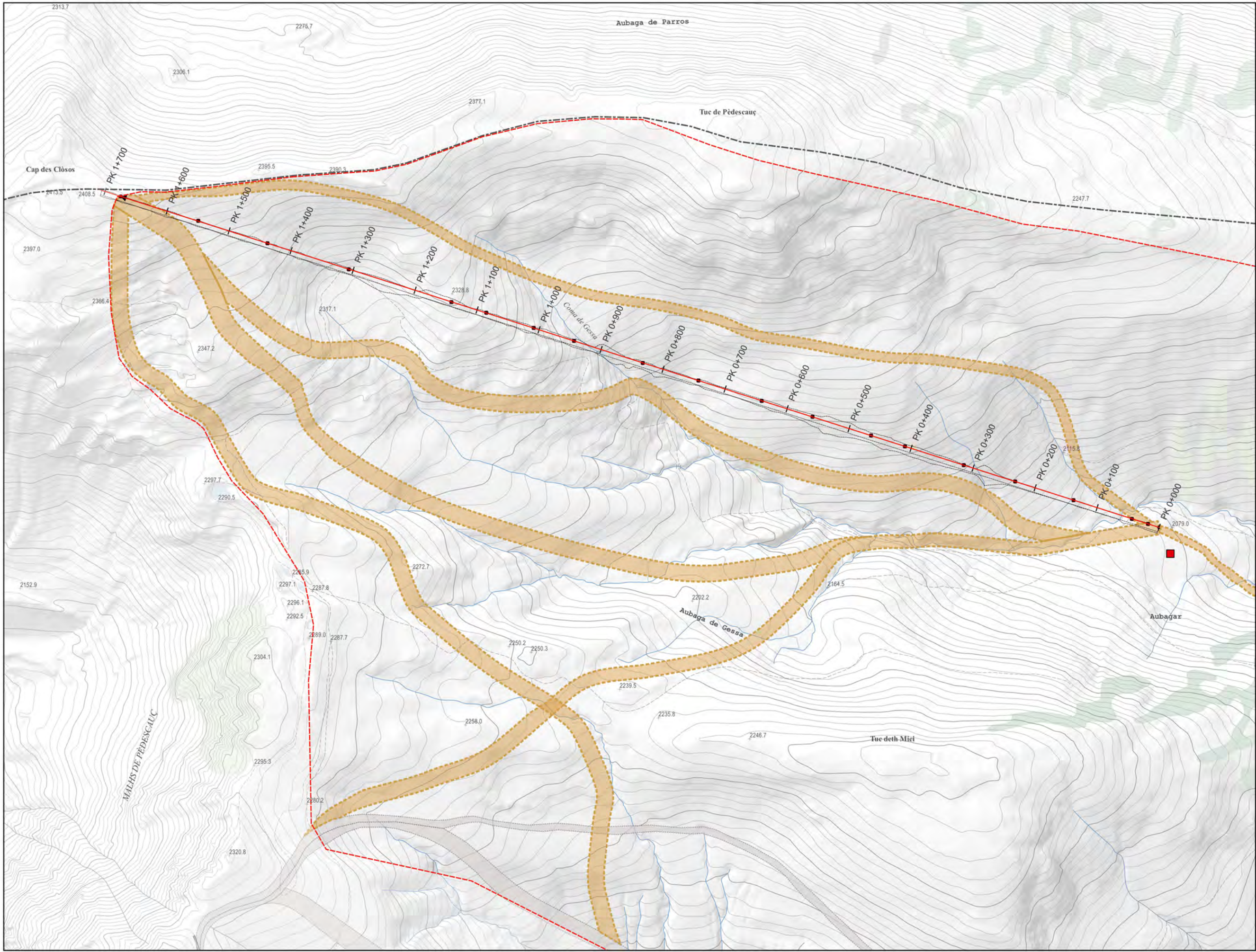




- ÀMBIT
- LÍMIT PLA DIRECTOR D'ESTACIONS DE MUNTANYA 2006
- PISTES TELESQUI-PARRÒS
- TERRENY NATURAL
- PROJECTE

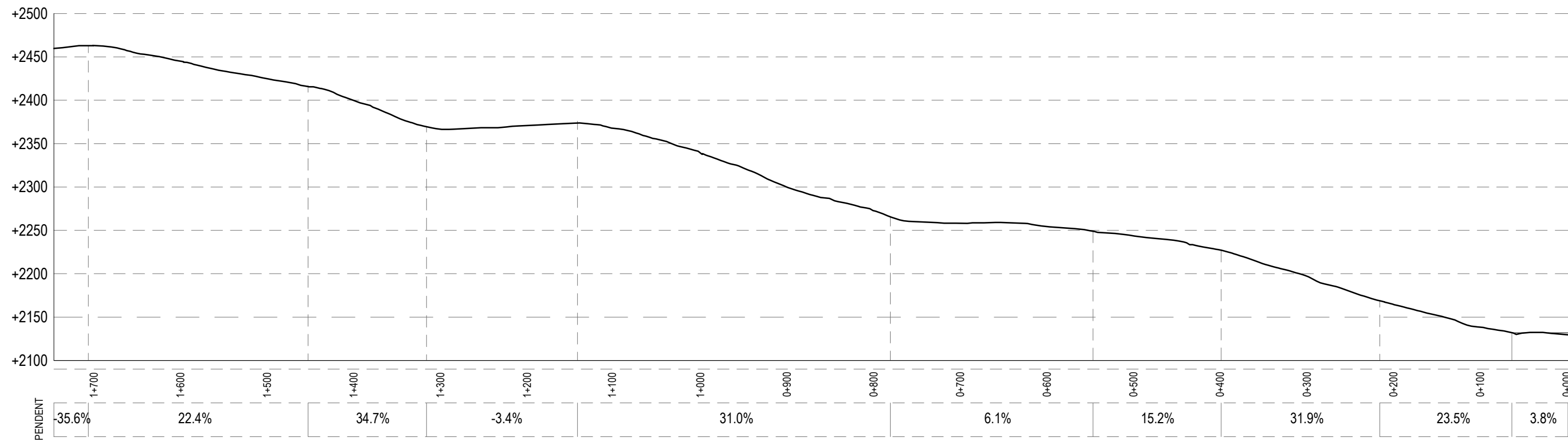
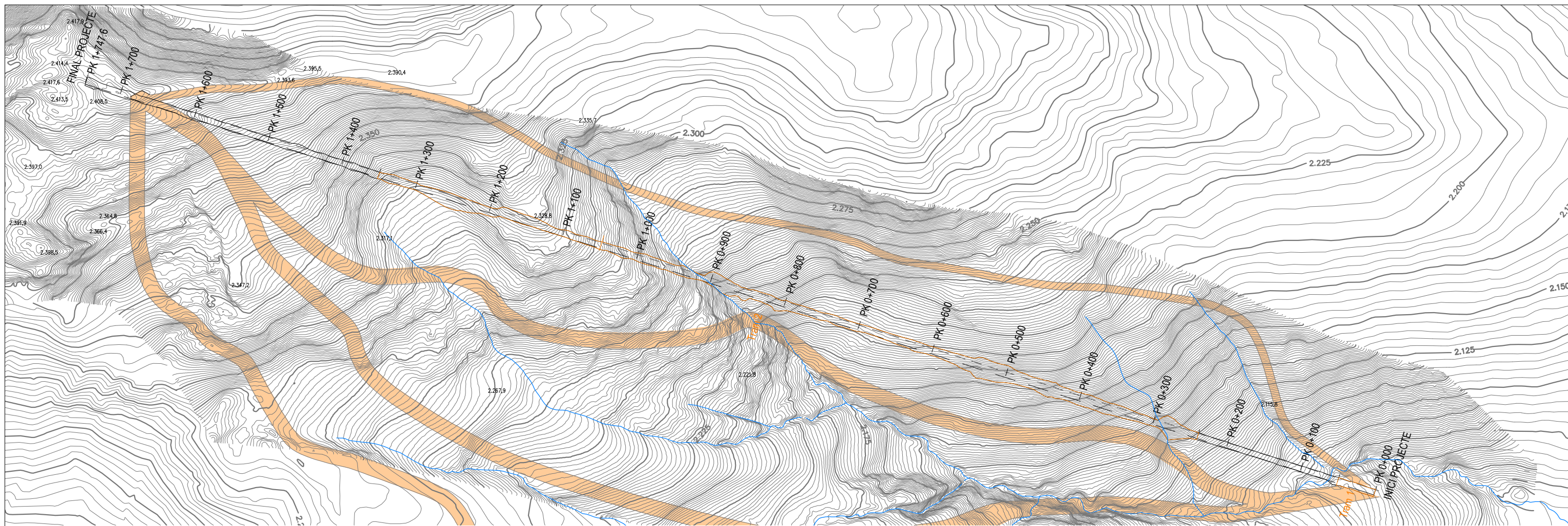




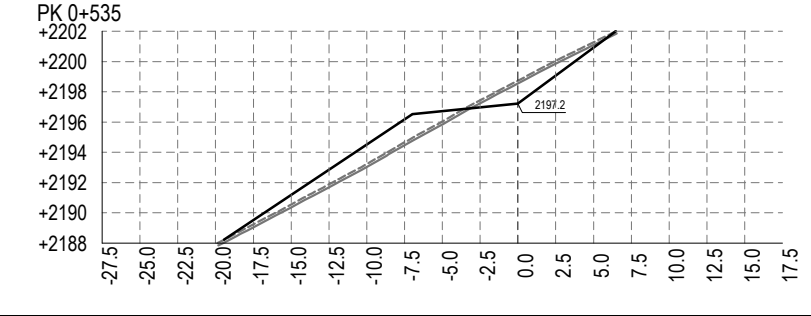
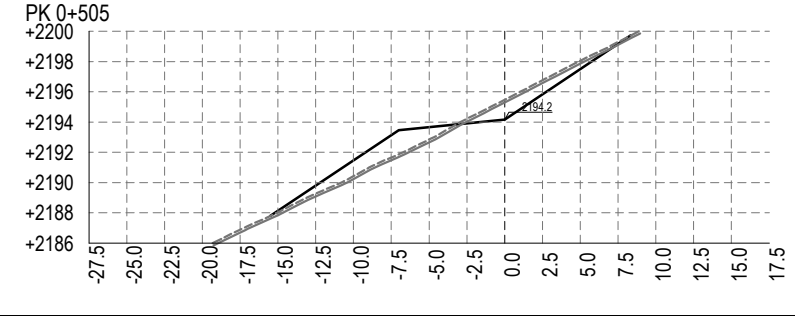
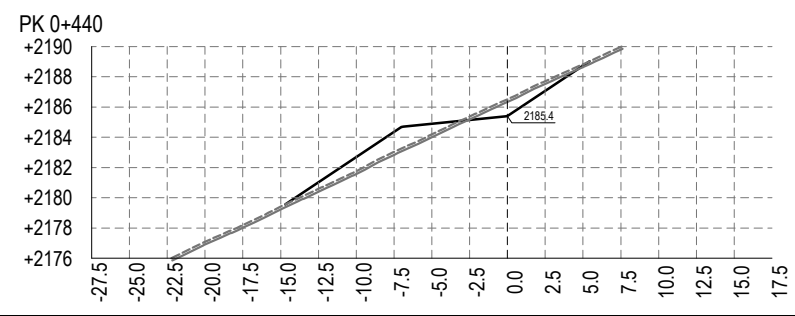
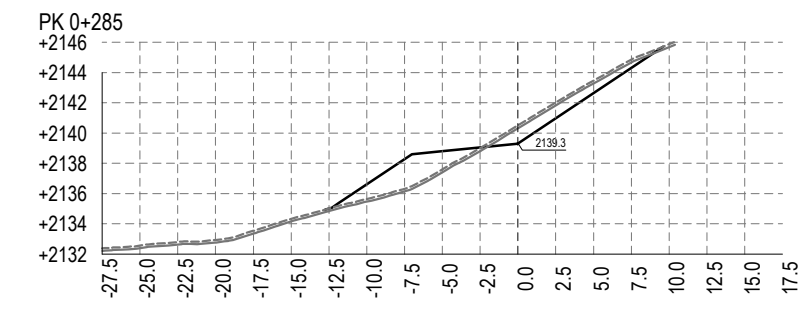
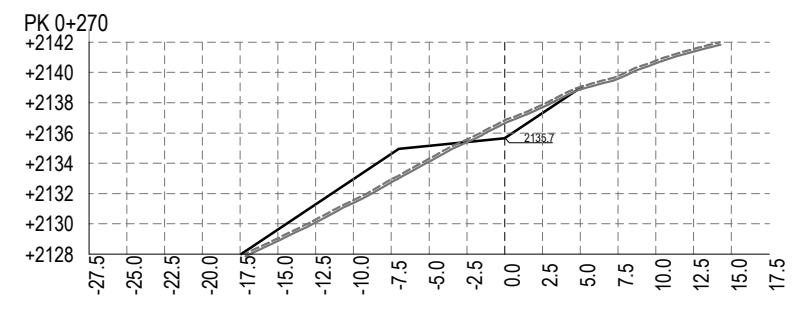
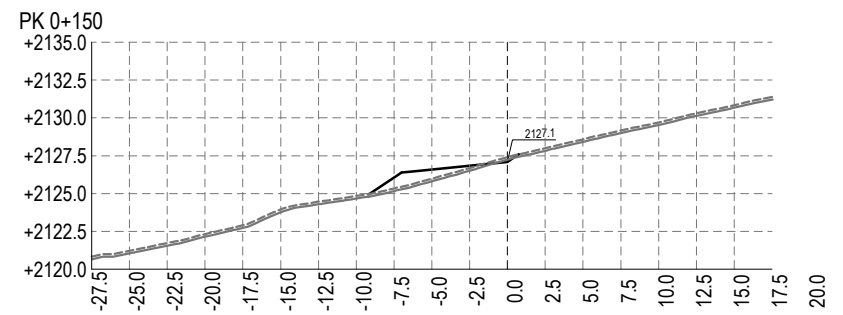
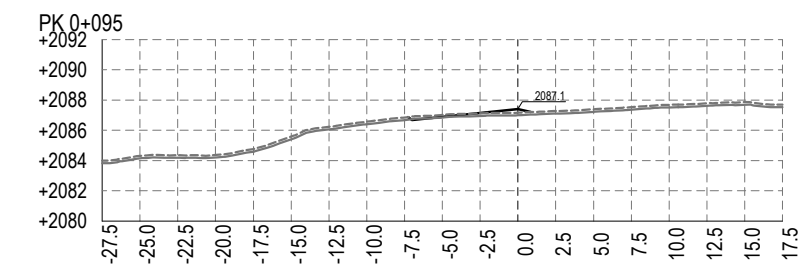
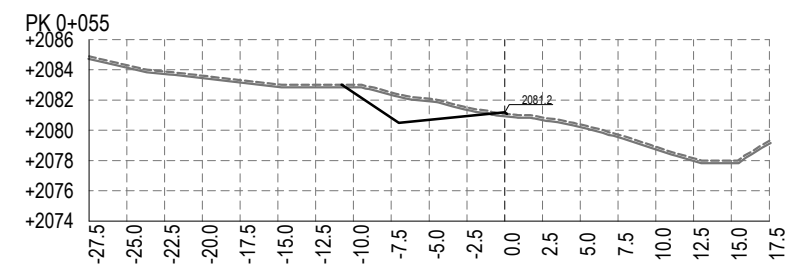
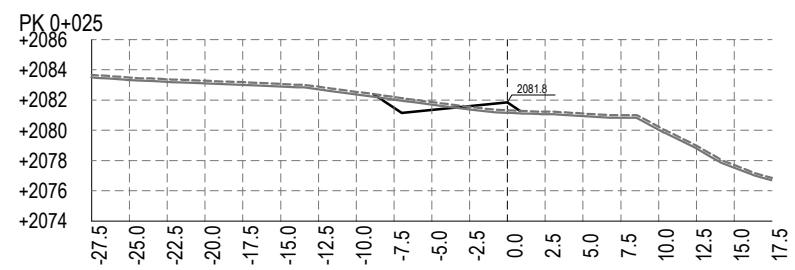
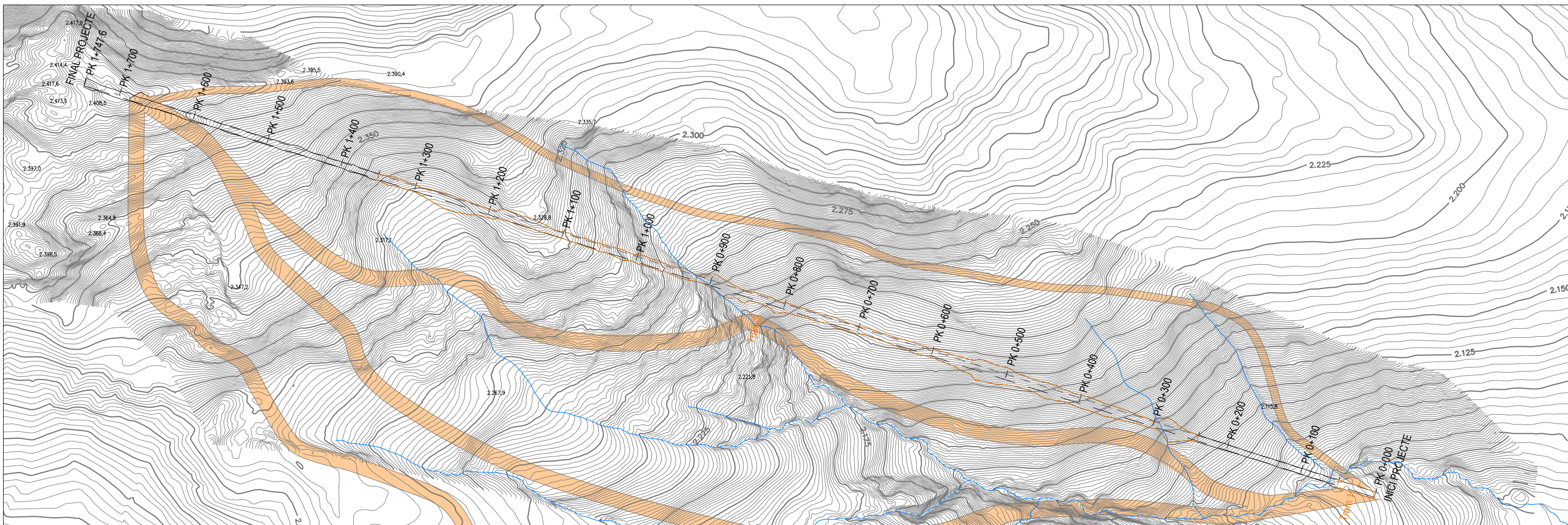


- LLEENDA**
- ÀMBIT ESTUDI
  - LÍMIT SÒL DE PROTECCIÓ TERRITORIAL SEGONS PLA TERRITORIAL PARCIAL DE L'ALT PIRINEU I ARAN
  - PISTES NOVES
  - PILONES
  - BOOSTER
  - EIX TELEESQUÍ
  - RASANT TELEESQUÍ

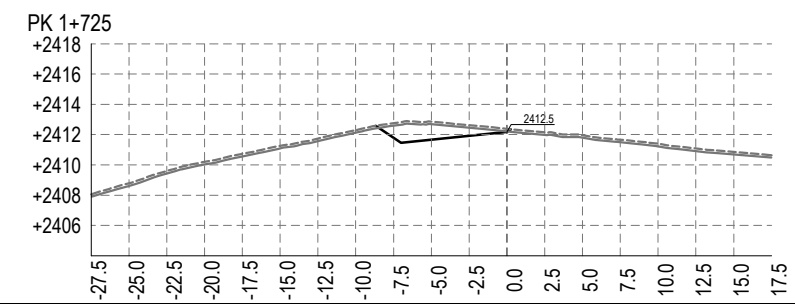
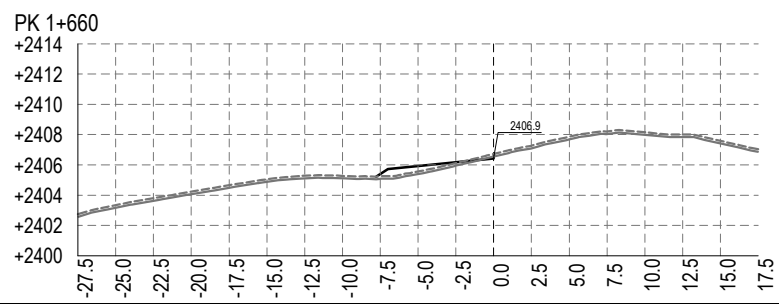
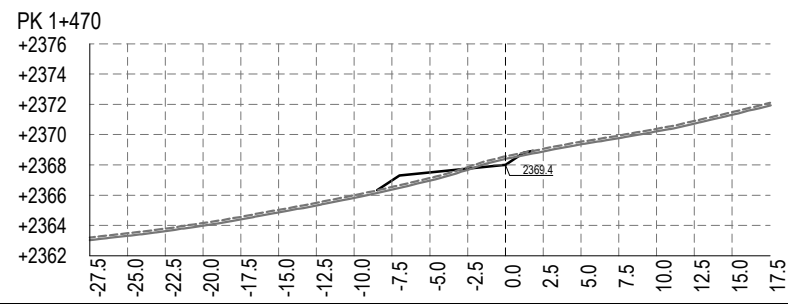
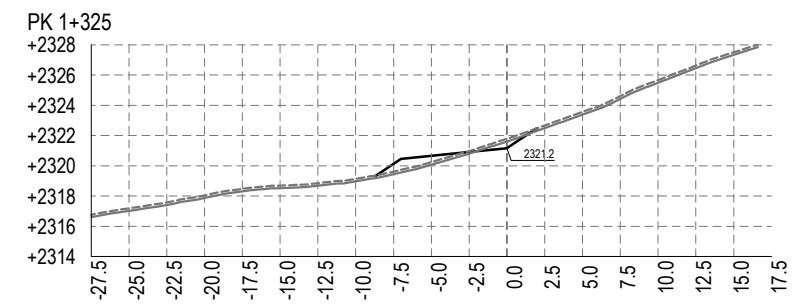
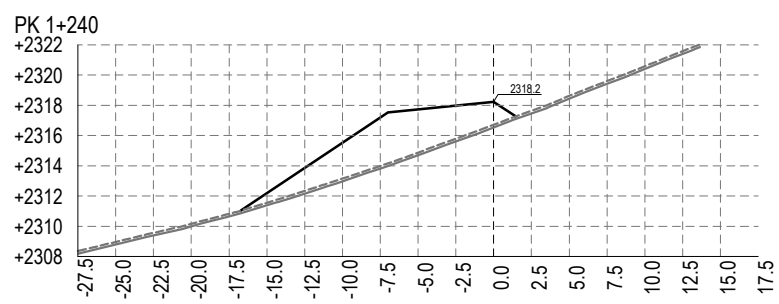
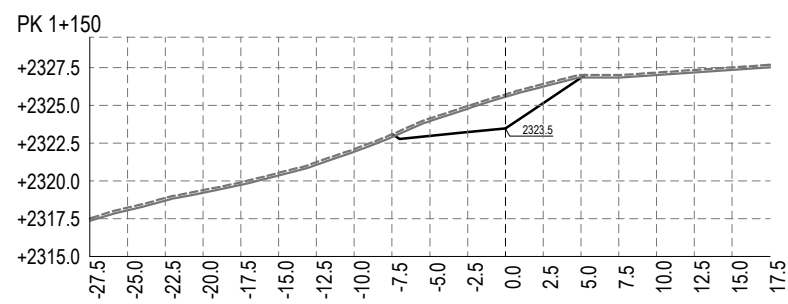
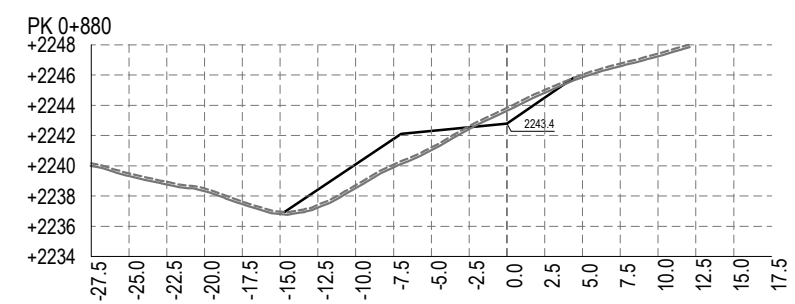
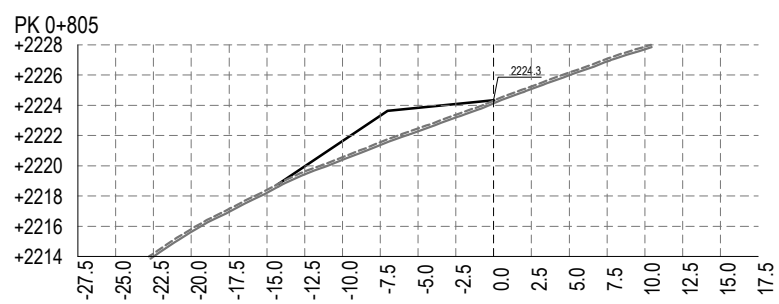
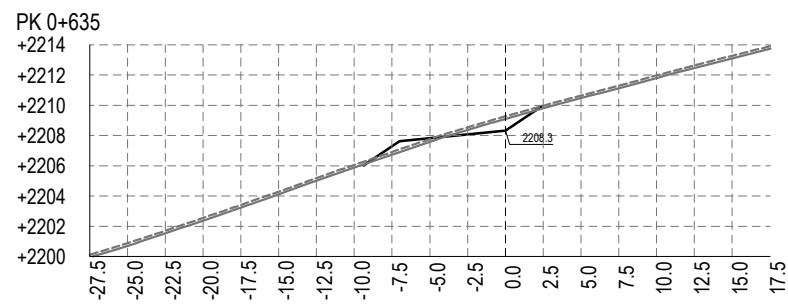
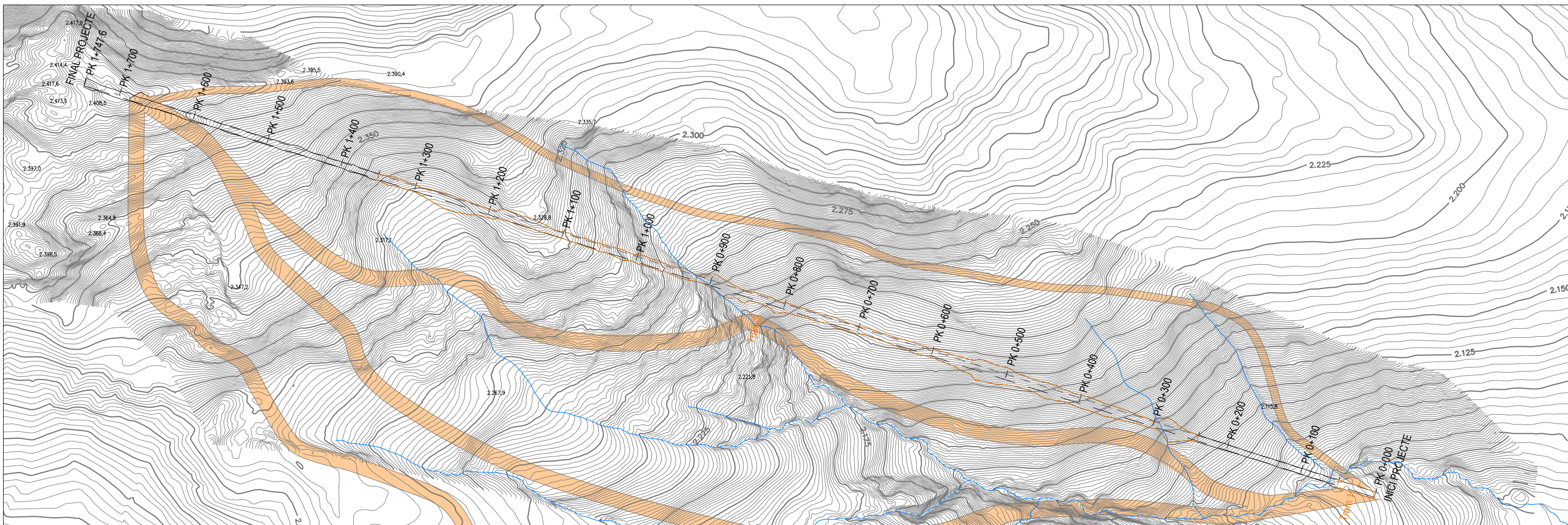




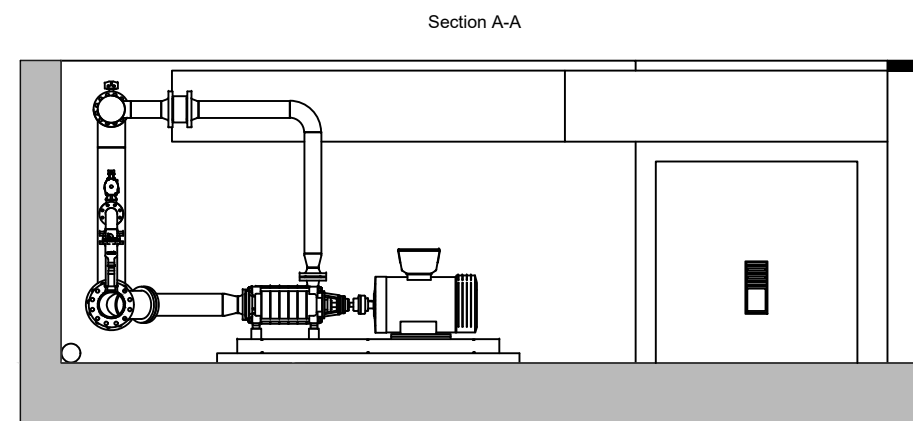
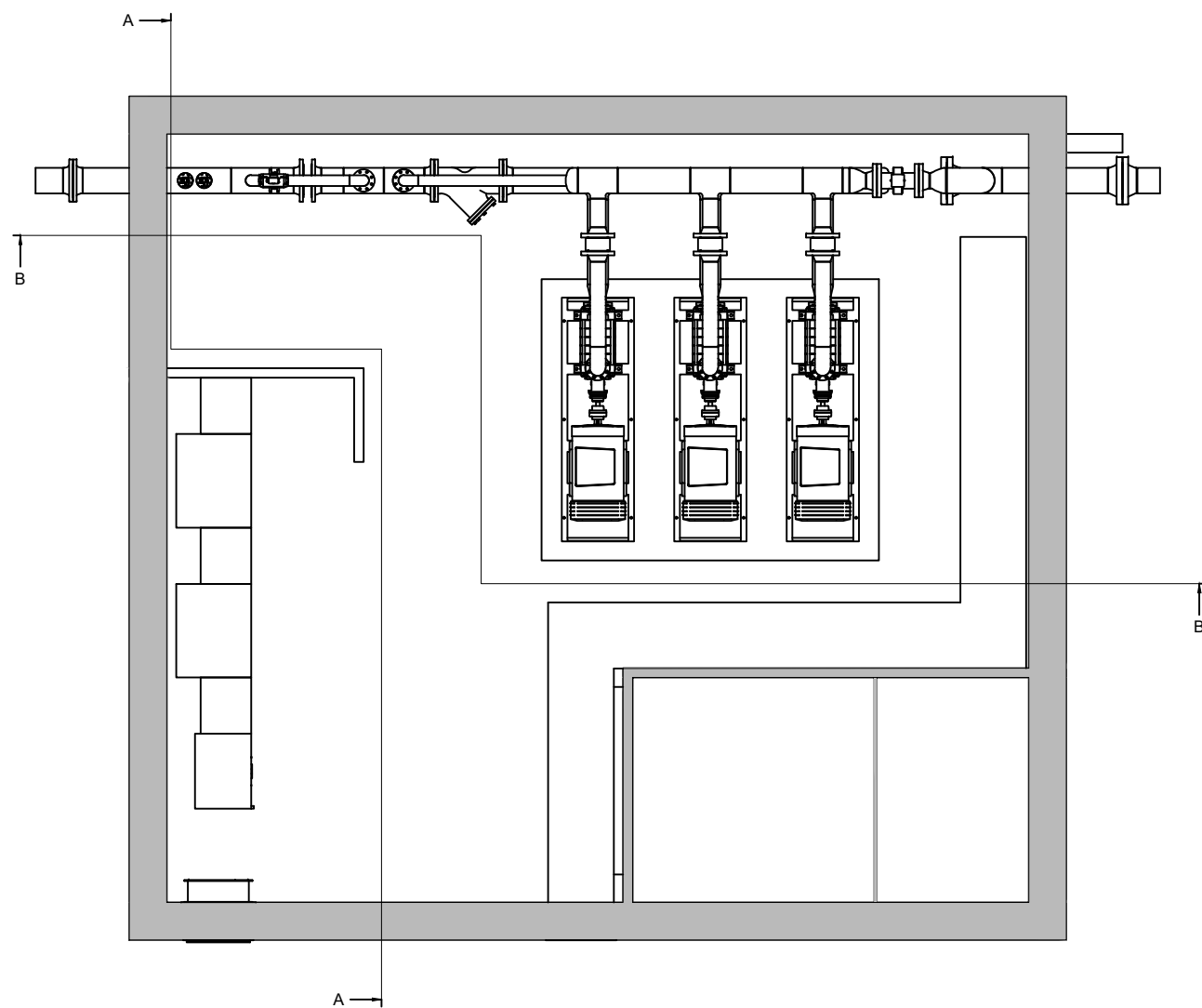
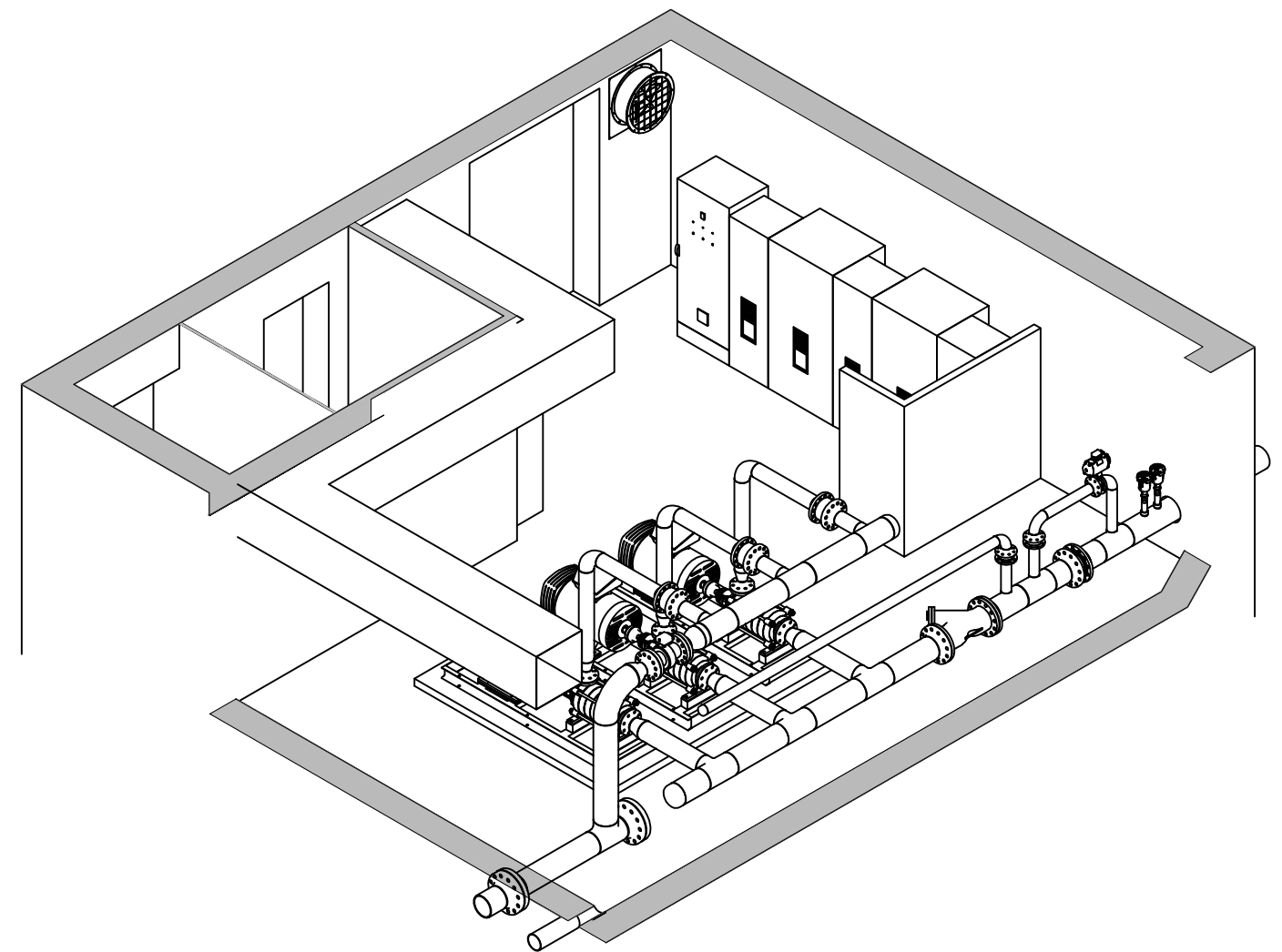
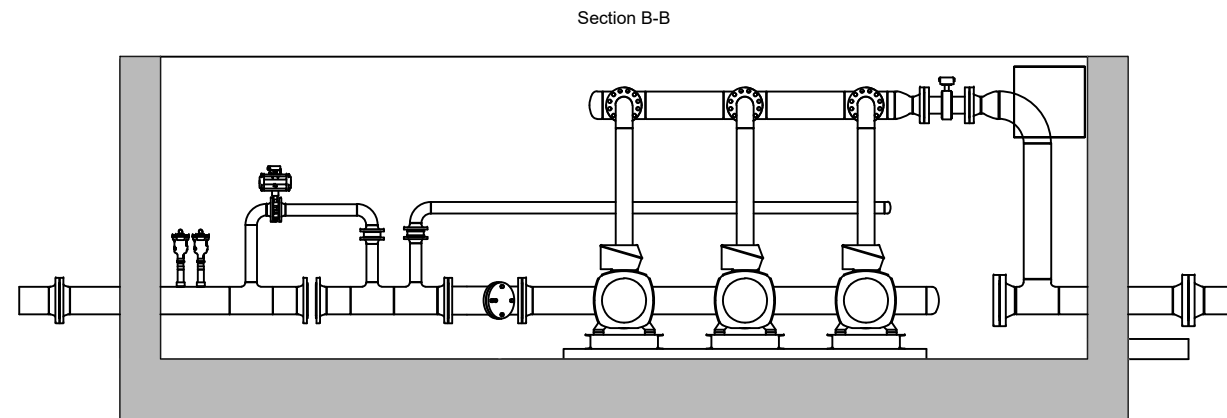




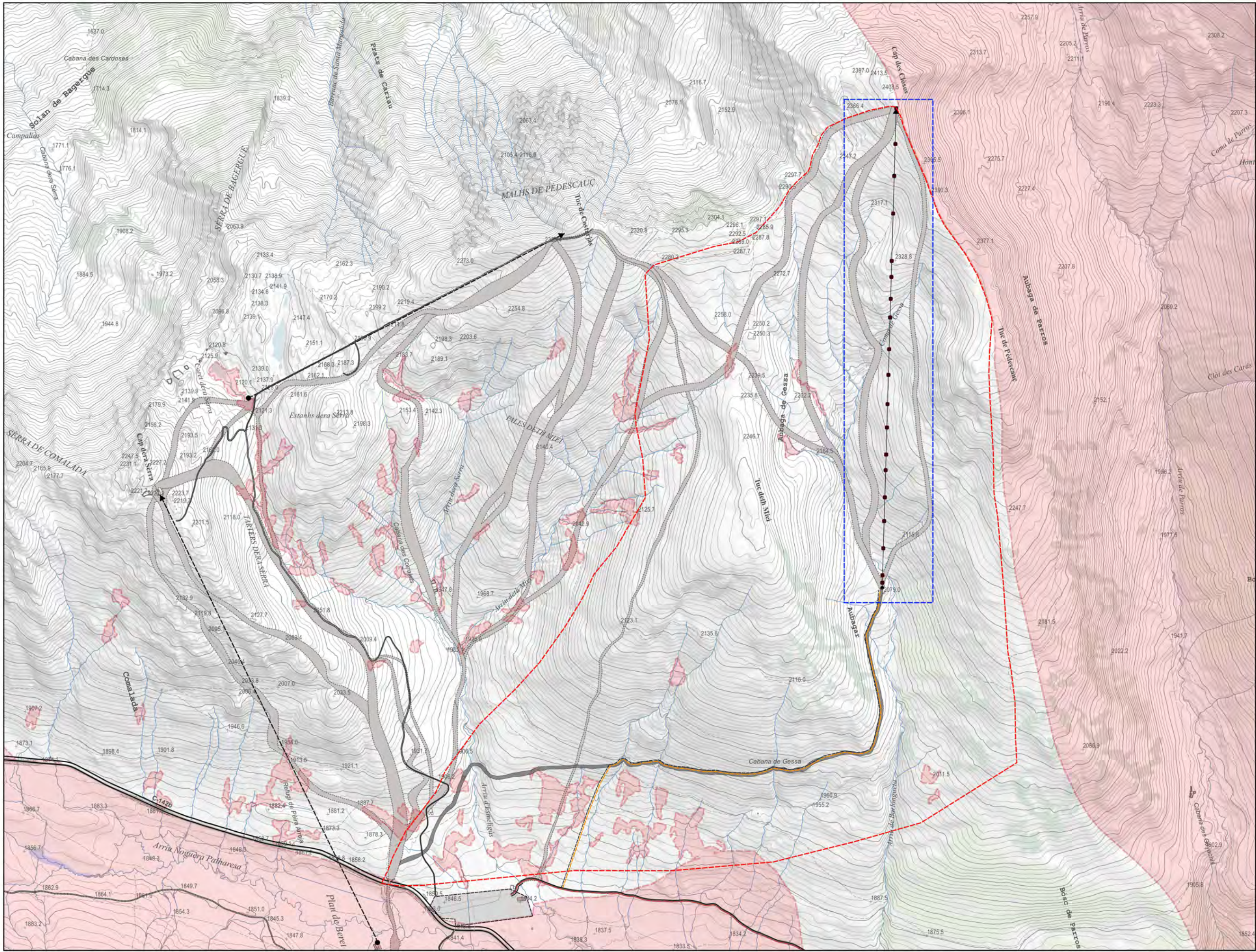












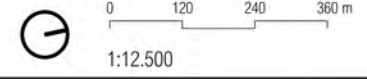
- LLEGENDA**
- ÀMBIT ESTUDI
  - LÍMIT SÒL DE PROTECCIÓ TERRITORIAL SEGONS PLA TERRITORIAL PARCIAL DE L'ALT PIRINEU I ARAN
  - TELEESQUÍ PARROS
  - REMUNTADORS EXISTENTS
  - CAMI DE MONTGARRI
  - XARXA ELÈCTRICA  
- Des del camí de Montgarri fins inici del telesquí
  - ACCÉS PRINCIPAL AL PLA BERET
  - ACCÉS PER LA PISTA DE RETORN FINS LA BASE DEL TELEESQUÍ
  - ZONES EXCLOSSES  
- Molleres  
- Xarxa natura 2000 i PEIN  
- Flora amenaçada
  - PÀRQUING
  - ZONES DE TREBALL/ACOPI DE MATERIAL TRANSPORTAT PER HELICOPTER

ESTUDI D'IMPACTE AMBIENTAL  
 PLA ESPECIAL URBANÍSTIC PER A LA CONSTRUCCIÓ D'UN TELEESQUÍ I LES SEVES PISTES  
 ASSOCIADES AL SECTOR BLANHIBLAR. NAUT ARAN (VAL D'ARAN)

**BAQUEIRA/BERET**

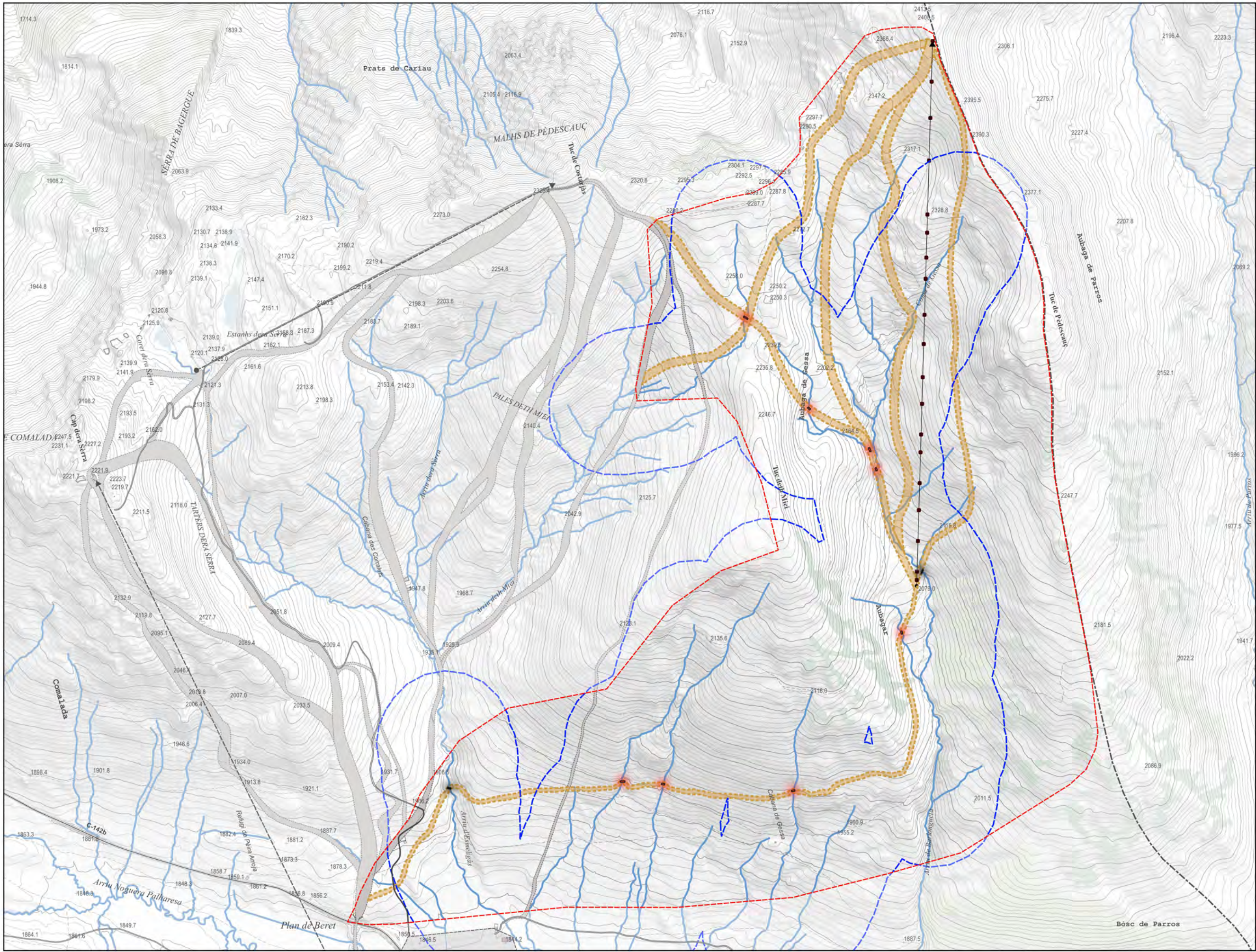
**IGREMAP** Ignasi Grau Roca | Enginyer Agrònom

Febrer 2024



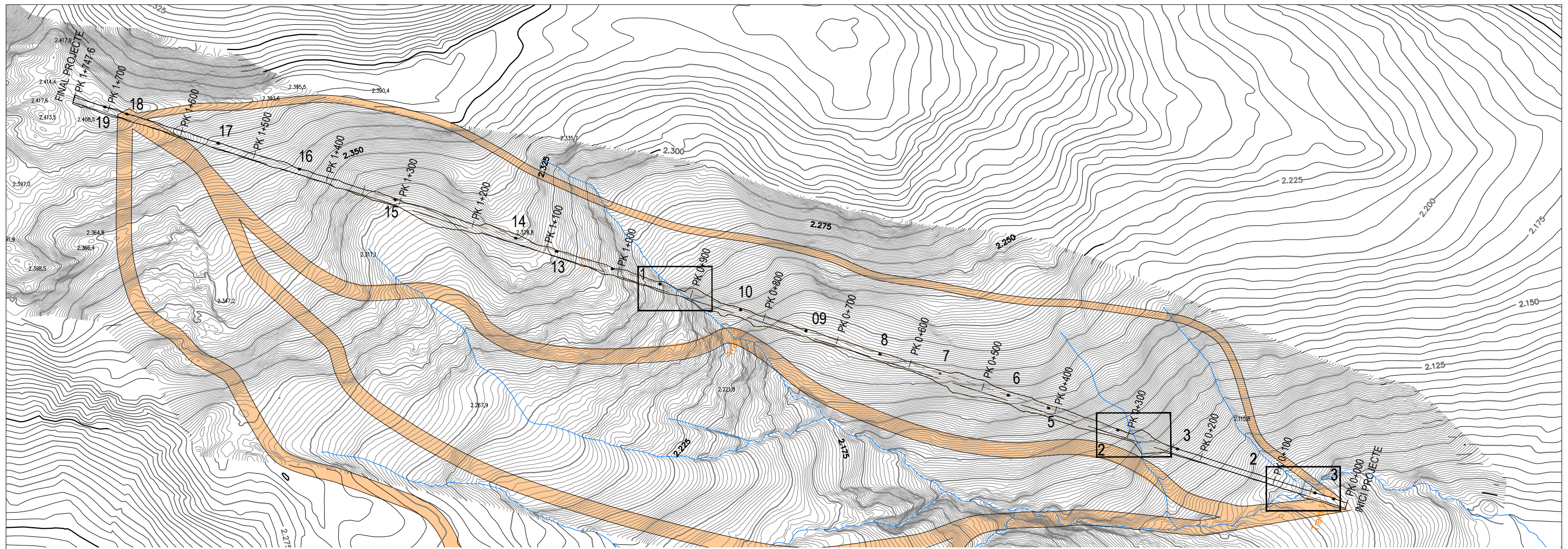
**8.1** MESURES CORRECTORES  
 ZONES D'EXCLUSIÓ I CAMINS D'ACCÉS





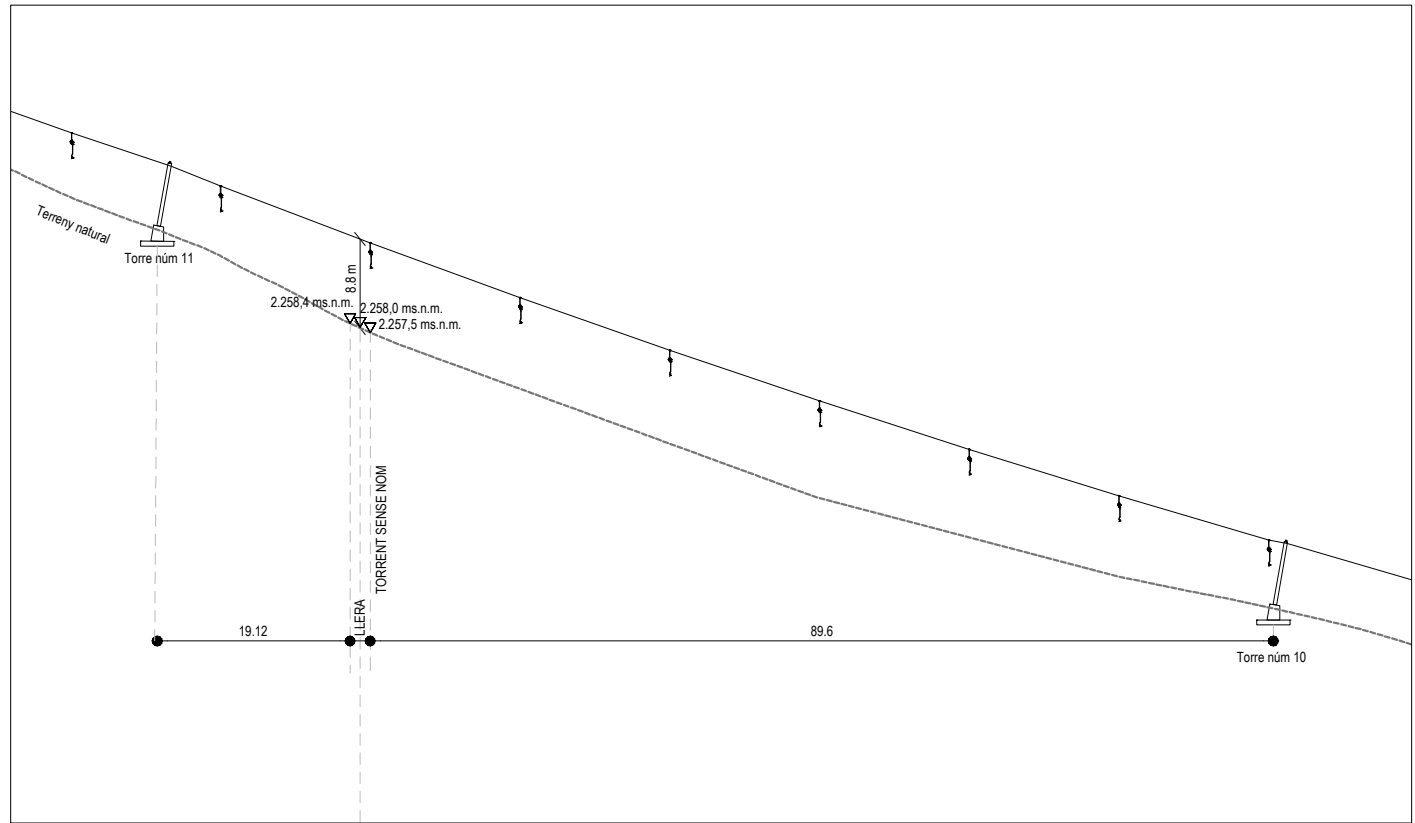
- LLEENDA**
- ÀMBIT PLA ESPECIAL
  - LÍMIT SÒL DE PROTECCIÓ TERRITORIAL SEGONS PLA TERRITORIAL PARCIAL DE L'ALT PIRINEU I ARAN
  - PISTES TO PARROS
  - ZONA DE POLICIA
- CREUAMENTS**
- EMPEDRAT
  - PONT





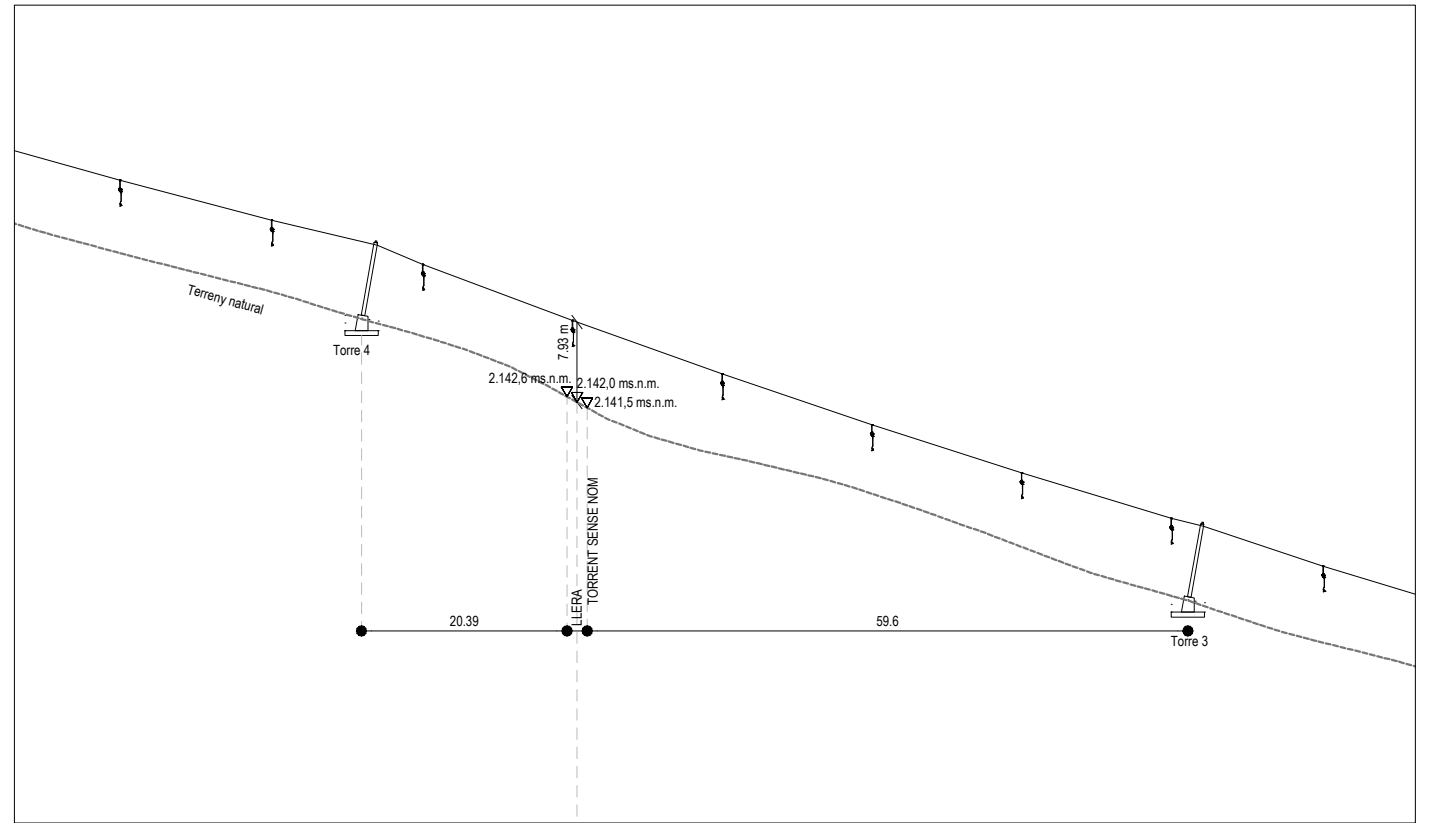
PLANTA  
Esc. 1/5.000

CREUAMENT 1 - PK 0+923



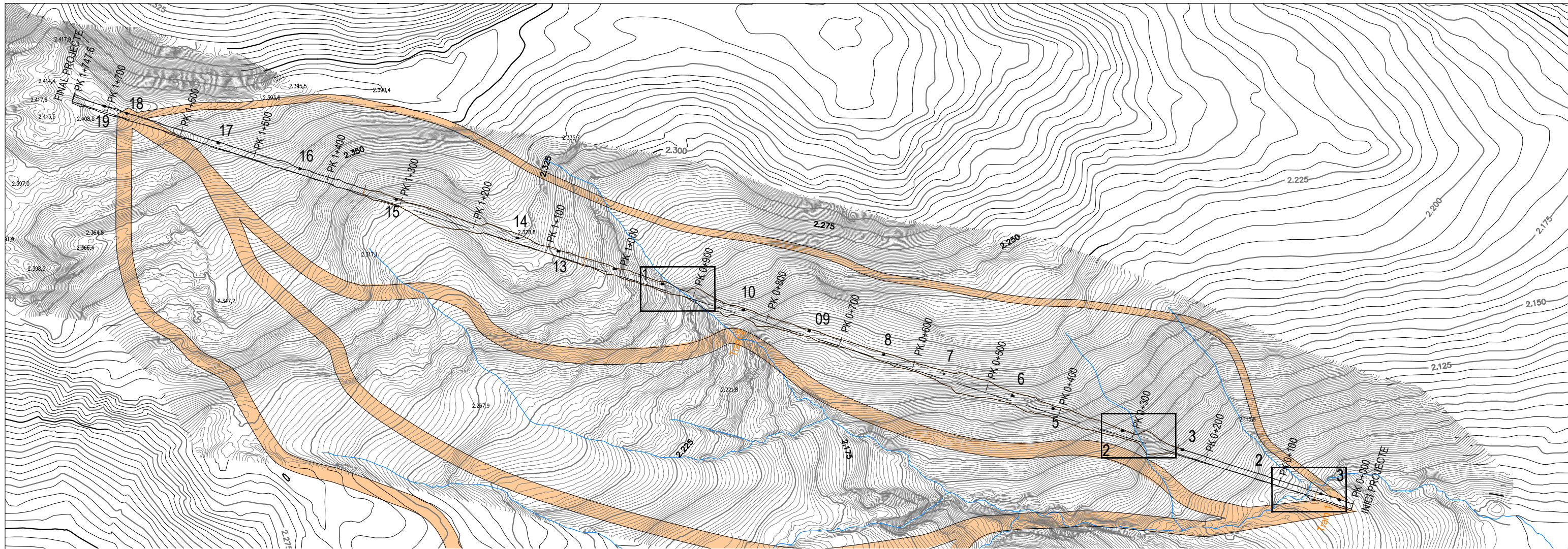
Esc. 1:750

CREUAMENT 2 - PK 0+299



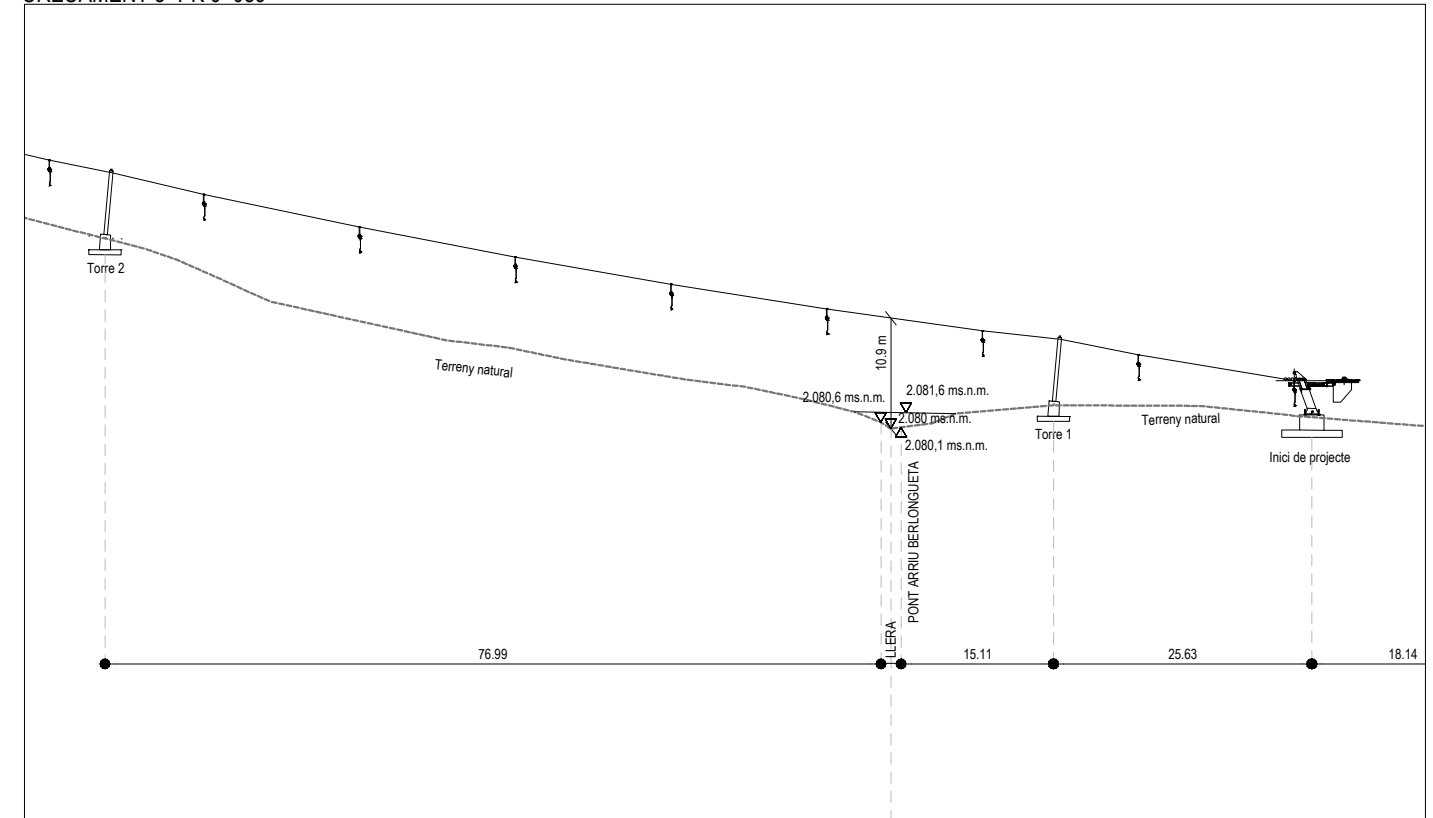
Esc. 1:750



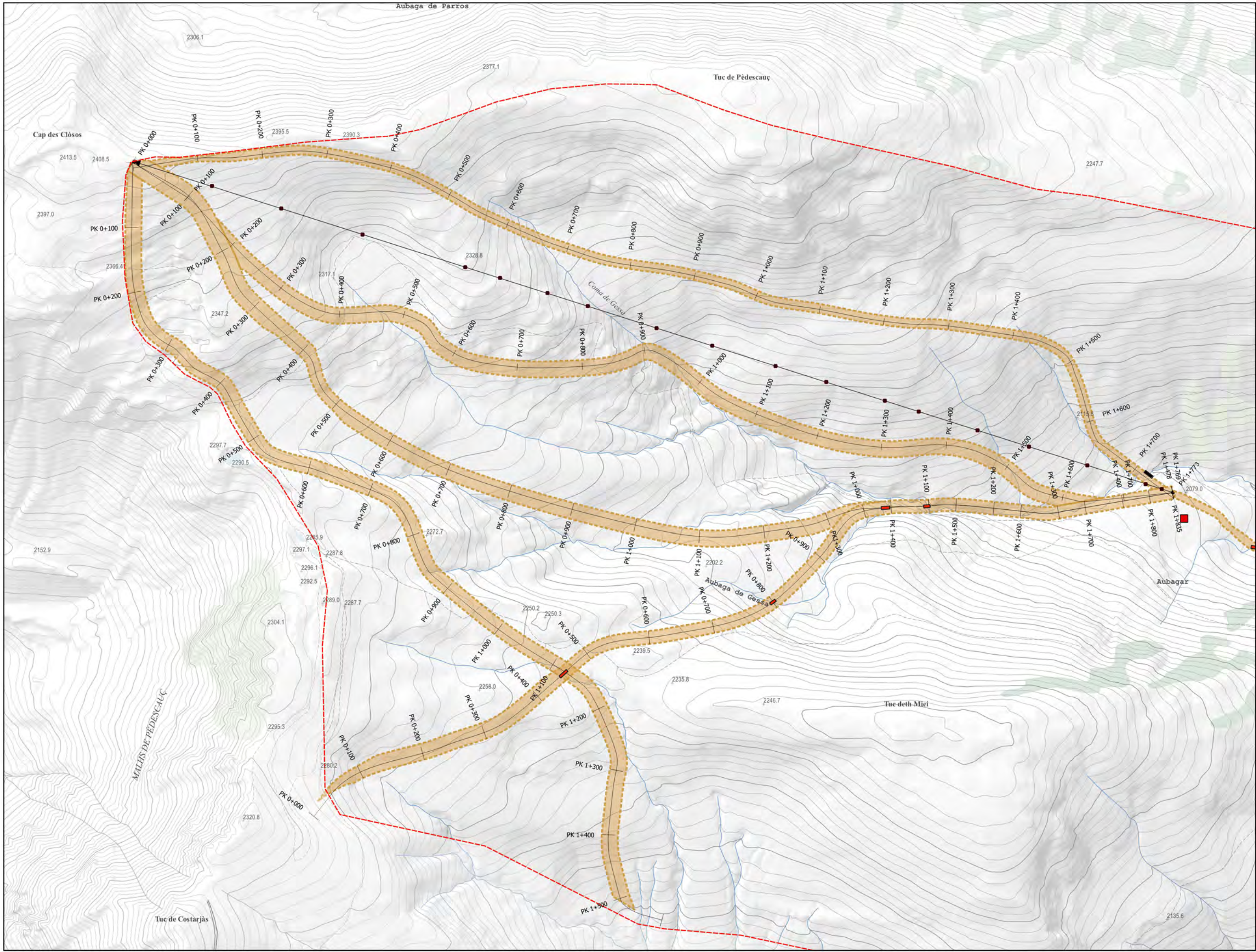


PLANTA  
Esc. 1/5.000

CREUAMENT 3 -PK 0+059

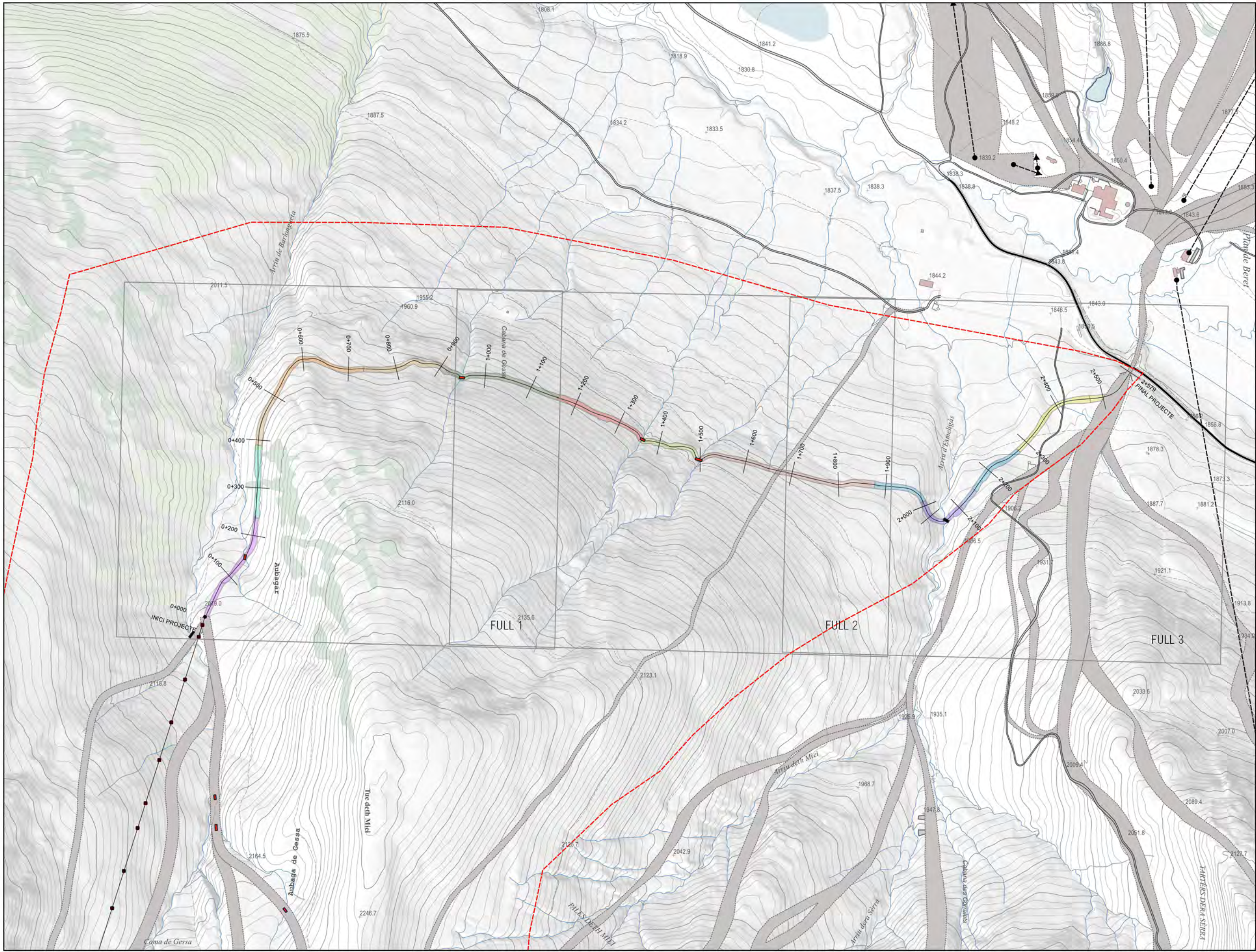






- LLEENDA**
- ÀMBIT ESTUDI
  - LÍMIT SÒL DE PROTECCIÓ TERRITORIAL SEGONS PLA TERRITORIAL PARCIAL DE L'ALT PIRINEU I ARAN
  - PISTES NOVES TO PARROS  
- Retirada de roques superficials en el traçat de les pistes
  - BOOSTER





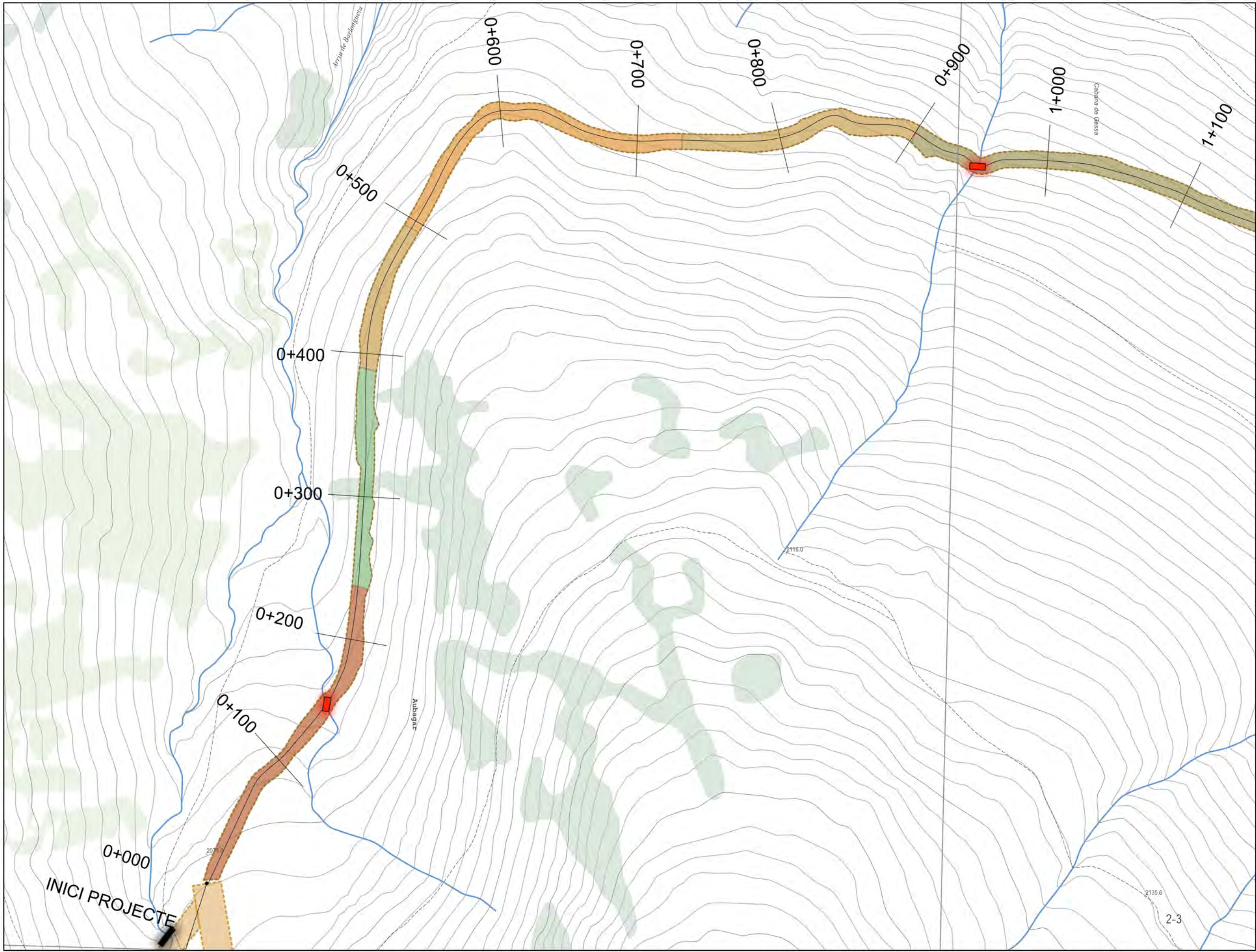
- LLEGENDA**
- ÀMBIT ESTUDI
  - LÍMIT SÒL DE PROTECCIÓ TERRITORIAL SEGONS PLA TERRITORIAL PARCIAL DE L'ALT PIRINEU I ARAN
  - SECCIÓ TIPUS 1
  - SECCIÓ TIPUS 2
  - SECCIÓ TIPUS 3
  - SECCIÓ TIPUS 4
  - SECCIÓ TIPUS 5
  - SECCIÓ TIPUS 6
  - SECCIÓ TIPUS 7
  - SECCIÓ TIPUS 8
  - SECCIÓ TIPUS 9
  - SECCIÓ TIPUS 10
  - SECCIÓ TIPUS 11
  - SECCIÓ TIPUS 12
- CREUAMENTS**
- EMPEDRAT
  - PONT

Seccions tipus 1 -12. desmunts i terraplens < 3h:2v  
 - Aportació i estesa de 30 cm. de terra vegetal  
 - Hidrosembra d'espècies de graminies i lleguminoses  
 - Plantacions de bàlec en terraplens < 3h:2v

Seccions tipus 2, 4, 5, 6, 8, 9, 10, 11, i 12. esculleres < 1h:3v  
 - Hidrosembra d'espècies de graminies i lleguminoses

Seccions tipus 1 -12. plataformes planes/pendent<5%/ pendent< 25%  
 - Aportació i estesa de 30 cm. de terra vegetal  
 - Sembra d'espècies de graminies i lleguminoses





**LLEGENDA**

- ÀMBIT ESTUDI
- LÍMIT SÒL DE PROTECCIÓ TERRITORIAL SEGONS PLA TERRITORIAL PARCIAL DE L'ALT PIRINEU I ARAN
- SECCIÓ TIPUS 1
- SECCIÓ TIPUS 2
- SECCIÓ TIPUS 3
- SECCIÓ TIPUS 4
- SECCIÓ TIPUS 5
- SECCIÓ TIPUS 6
- SECCIÓ TIPUS 7
- SECCIÓ TIPUS 8
- SECCIÓ TIPUS 9
- SECCIÓ TIPUS 10
- SECCIÓ TIPUS 11
- SECCIÓ TIPUS 12

**CREUAMENTS**

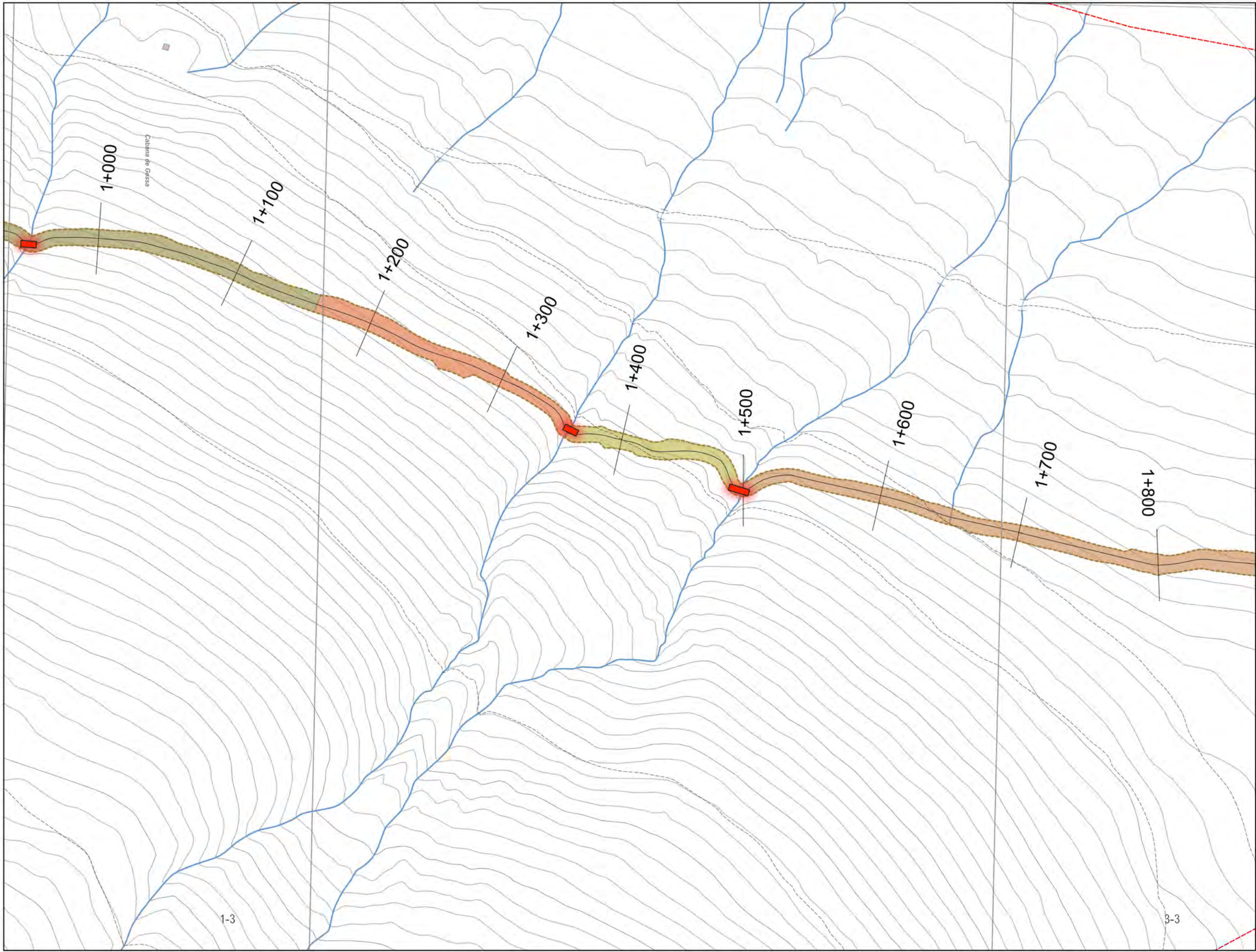
- EMPEDRAT
- PONT

Seccions tipus 1 -12. desmunts i terraplens < 3h:2v  
 - Aportació i estesa de 30 cm. de terra vegetal  
 - Hidrosembra d'espècies de graminies i lleguminoses  
 - Plantacions de bàlec en terraplens < 3h:2v

Seccions tipus 2, 4, 5, 6, 8, 9, 10, 11, i 12. esculleres < 1h:3v  
 - Hidrosembra d'espècies de graminies i lleguminoses

Seccions tipus 1 -12. plataformes planes/pendent<5%/ pendent< 25%  
 - Aportació i estesa de 30 cm. de terra vegetal  
 - Sembra d'espècies de graminies i lleguminoses





**LLEGENDA**

- ÀMBIT ESTUDI
- LÍMIT SÒL DE PROTECCIÓ TERRITORIAL SEGONS PLA TERRITORIAL PARCIAL DE L'ALT PIRINEU I ARAN
- SECCIÓ TIPUS 1
- SECCIÓ TIPUS 2
- SECCIÓ TIPUS 3
- SECCIÓ TIPUS 4
- SECCIÓ TIPUS 5
- SECCIÓ TIPUS 6
- SECCIÓ TIPUS 7
- SECCIÓ TIPUS 8
- SECCIÓ TIPUS 9
- SECCIÓ TIPUS 10
- SECCIÓ TIPUS 11
- SECCIÓ TIPUS 12

**CREUAMENTS**

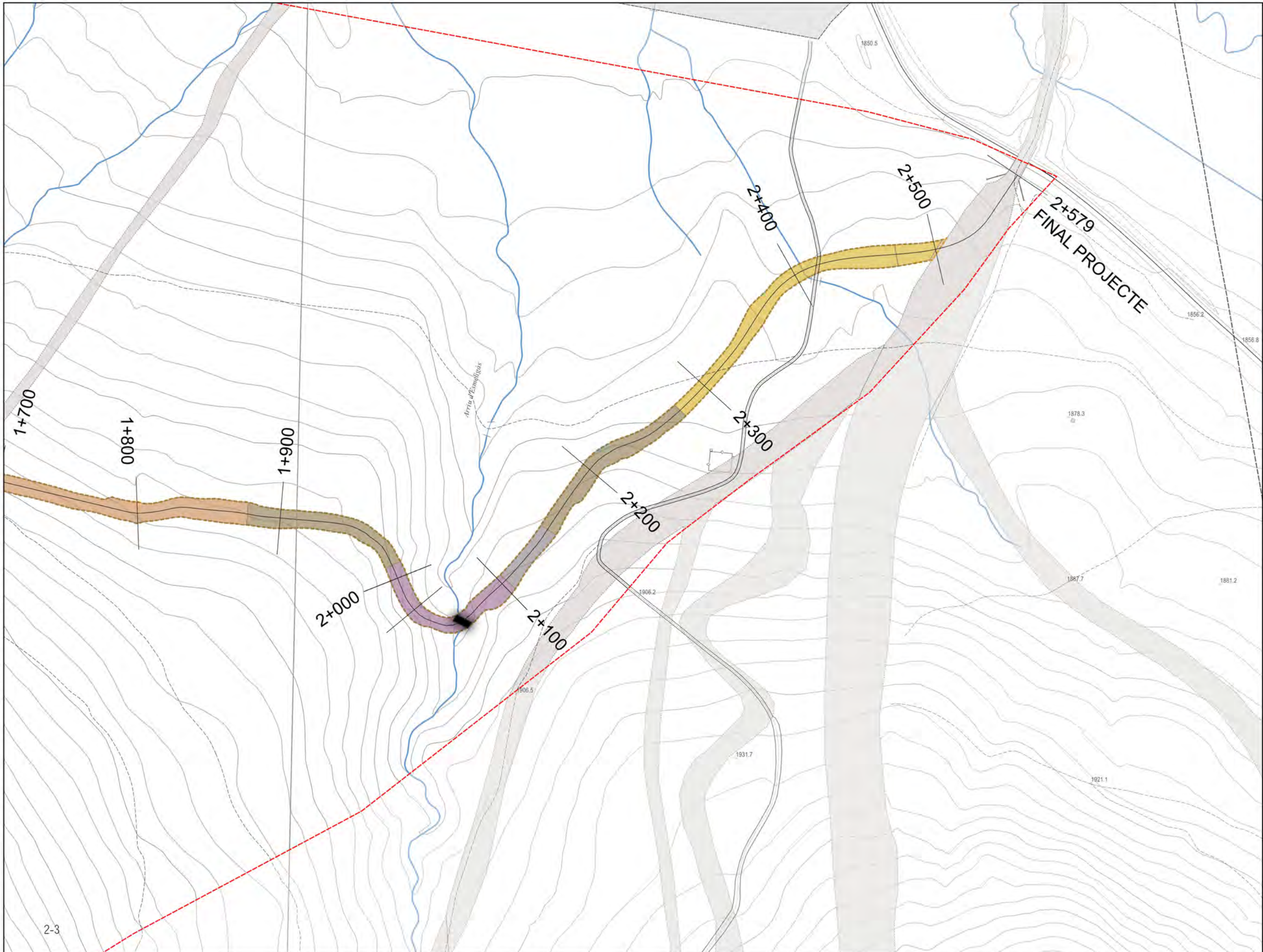
- EMPEDRAT
- PONT

Seccions tipus 1 -12. desmunts i terraplens < 3h:2v  
 - Aportació i estesa de 30 cm. de terra vegetal  
 - Hidrosembra d'espècies de graminies i lleguminoses  
 - Plantacions de bàlec en terraplens < 3h:2v

Seccions tipus 2, 4, 5, 6, 8, 9, 10, 11, i 12. esculleres < 1h:3v  
 - Hidrosembra d'espècies de graminies i lleguminoses

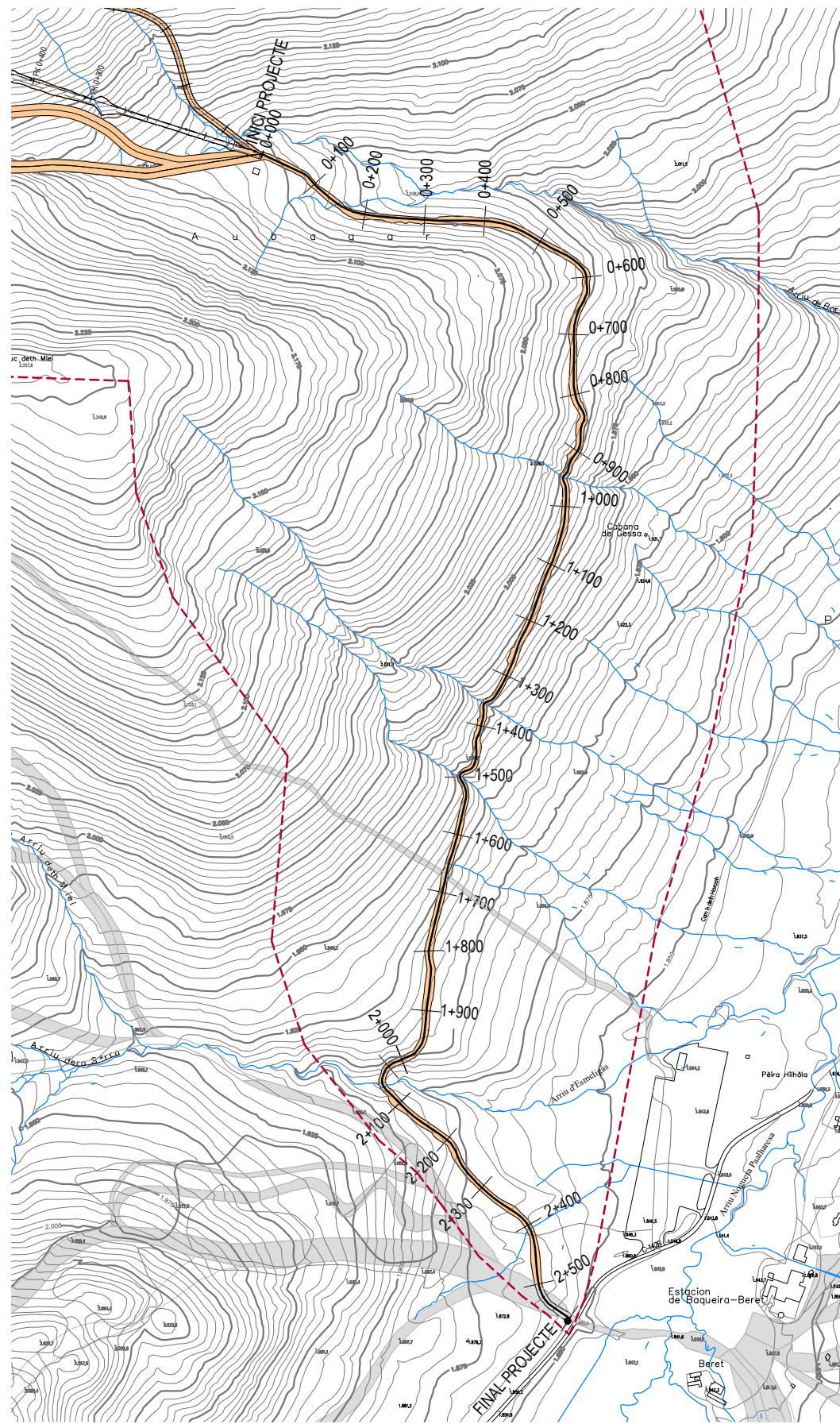
Seccions tipus 1 -12. plataformes planes/pendent<5%/ pendent< 25%  
 - Aportació i estesa de 30 cm. de terra vegetal  
 - Sembra d'espècies de graminies i lleguminoses





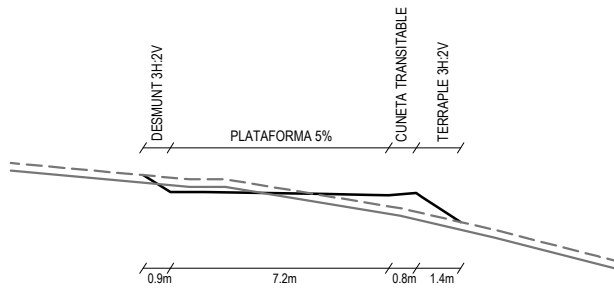
- LLEGENDA**
- ÀMBIT ESTUDI
  - LÍMIT SÒL DE PROTECCIÓ TERRITORIAL SEGONS PLA TERRITORIAL PARCIAL DE L'ALT PIRINEU I ARAN
  - SECCIÓ TIPUS 1
  - SECCIÓ TIPUS 2
  - SECCIÓ TIPUS 3
  - SECCIÓ TIPUS 4
  - SECCIÓ TIPUS 5
  - SECCIÓ TIPUS 6
  - SECCIÓ TIPUS 7
  - SECCIÓ TIPUS 8
  - SECCIÓ TIPUS 9
  - SECCIÓ TIPUS 10
  - SECCIÓ TIPUS 11
  - SECCIÓ TIPUS 12
- CREUAMENTS**
- EMPEDRAT
  - PONT
- Seccions tipus 1 -12. desmunts i terraplens < 3h:2v  
 - Aportació i estesa de 30 cm. de terra vegetal  
 - Hidrosembra d'espècies de graminies i lleguminoses  
 - Plantacions de bàlec en terraplens < 3h:2v
- Seccions tipus 2, 4, 5, 6, 8, 9, 10, 11, i 12. esculleres < 1h:3v  
 - Hidrosembra d'espècies de graminies i lleguminoses
- Seccions tipus 1 -12. plataformes planes/pendent<5%/pendenet< 25%  
 - Aportació i estesa de 30 cm. de terra vegetal  
 - Sembra d'espècies de graminies i lleguminoses



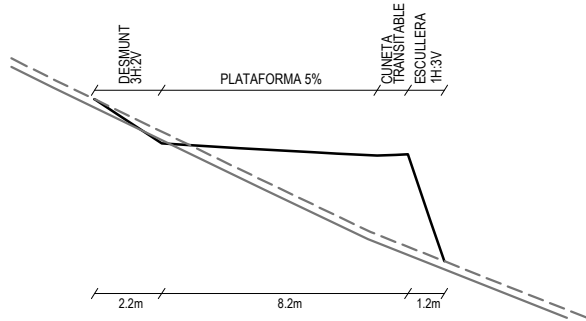


- - - ÀMBIT
- - - TERRENY NATURAL
- LÍMIT PLA DIRECTOR D'ESTACIONS DE MUNTANYA 2006
- PROJECTE
- PISTES TELESQUI-PARRÒS

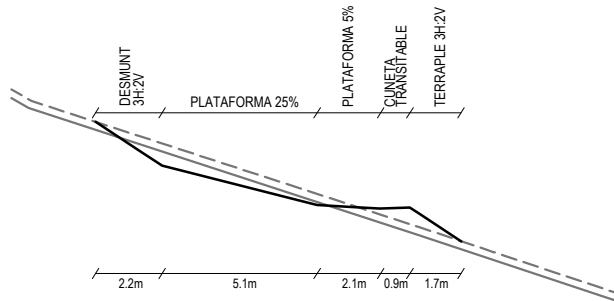
SECCIO TIPUS 1 (0+000 - 0+237)



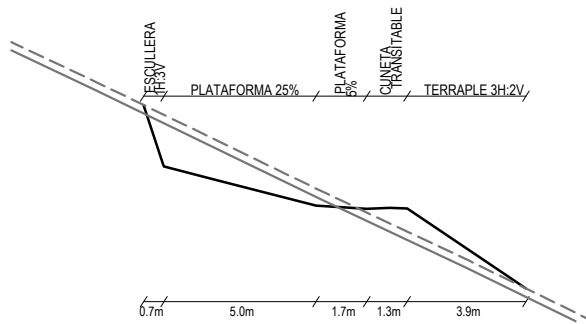
SECCIO TIPUS 2 (0+237 - 0+389)



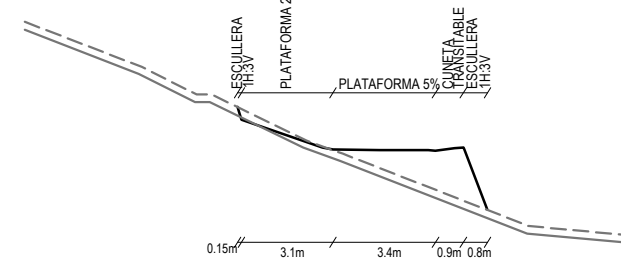
SECCIO TIPUS 3 (0+389 - 0+494 i 0+731 - 0+900)



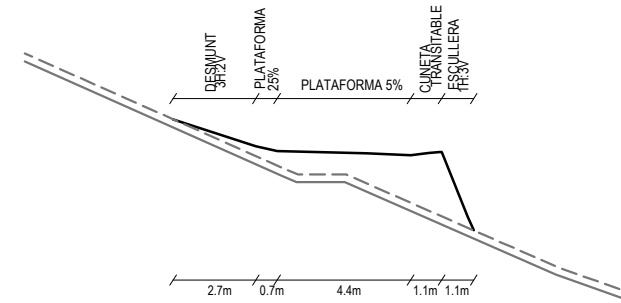
SECCIO TIPUS 4 (1+160 - 1+361)



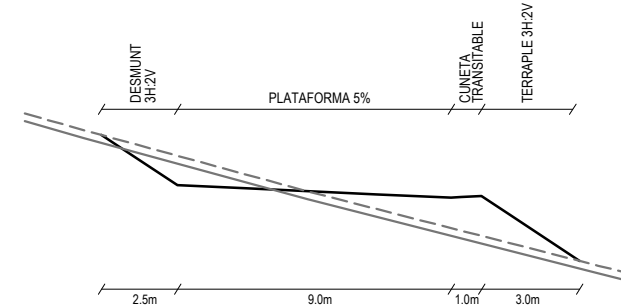
SECCIO TIPUS 5 (1+496 - 1+876)



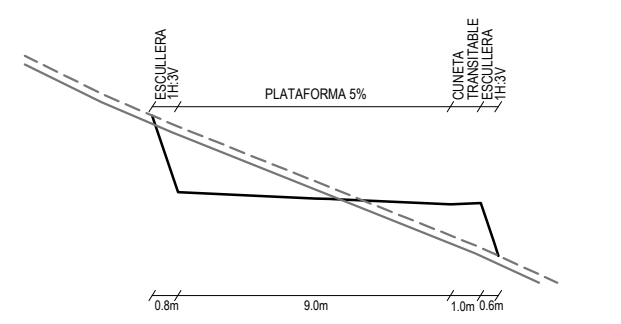
SECCIO TIPUS 6 (1+361 - 1+496)



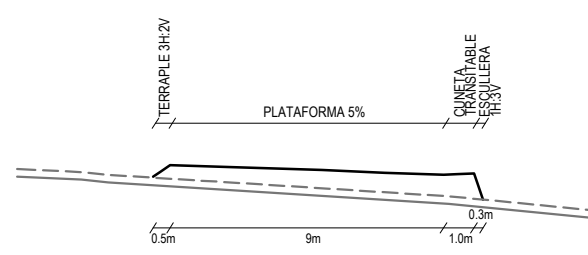
SECCIO TIPUS 7 (1+876 - 2+044 i 2+149 - 2+276)



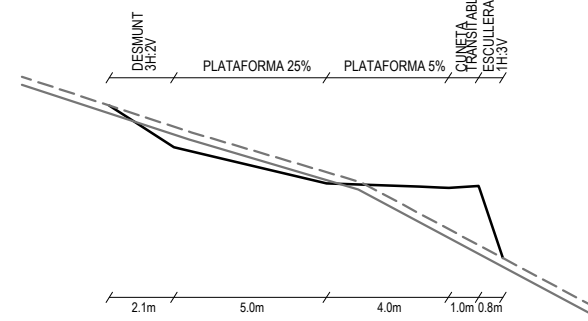
SECCIO TIPUS 8 (0+494 - 0+731)



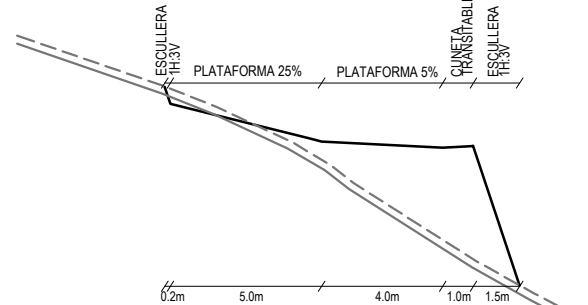
SECCIO TIPUS 9 (2+276 - 2+579)



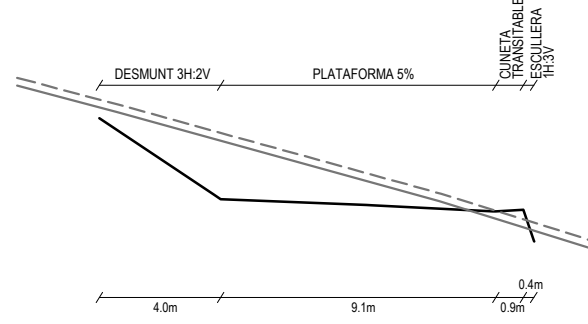
SECCIO TIPUS 10 (0+900 - 1+160)



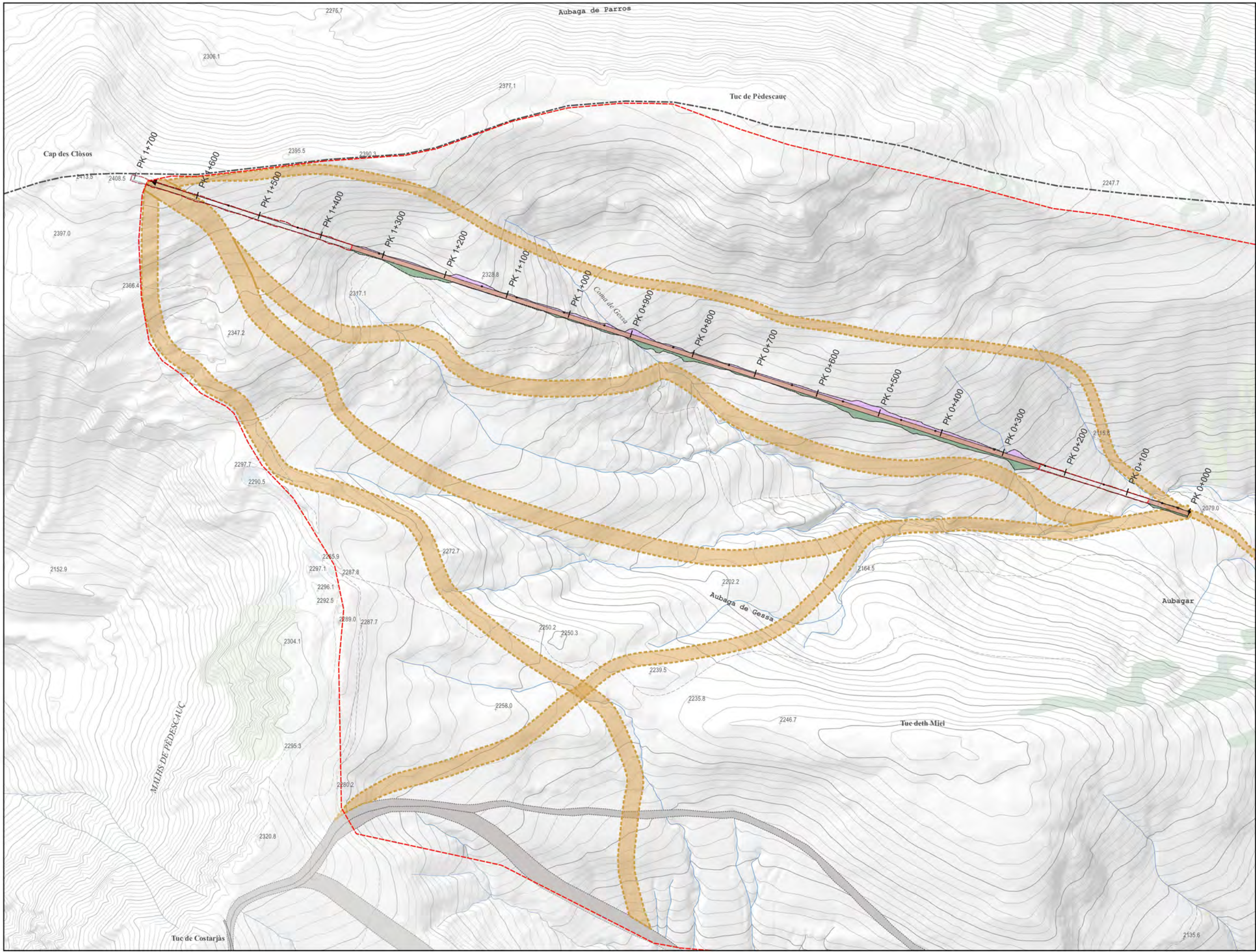
SECCIO TIPUS 11 (2+044 - 2+103)



SECCIO TIPUS 12 (2+103 - 2+149)



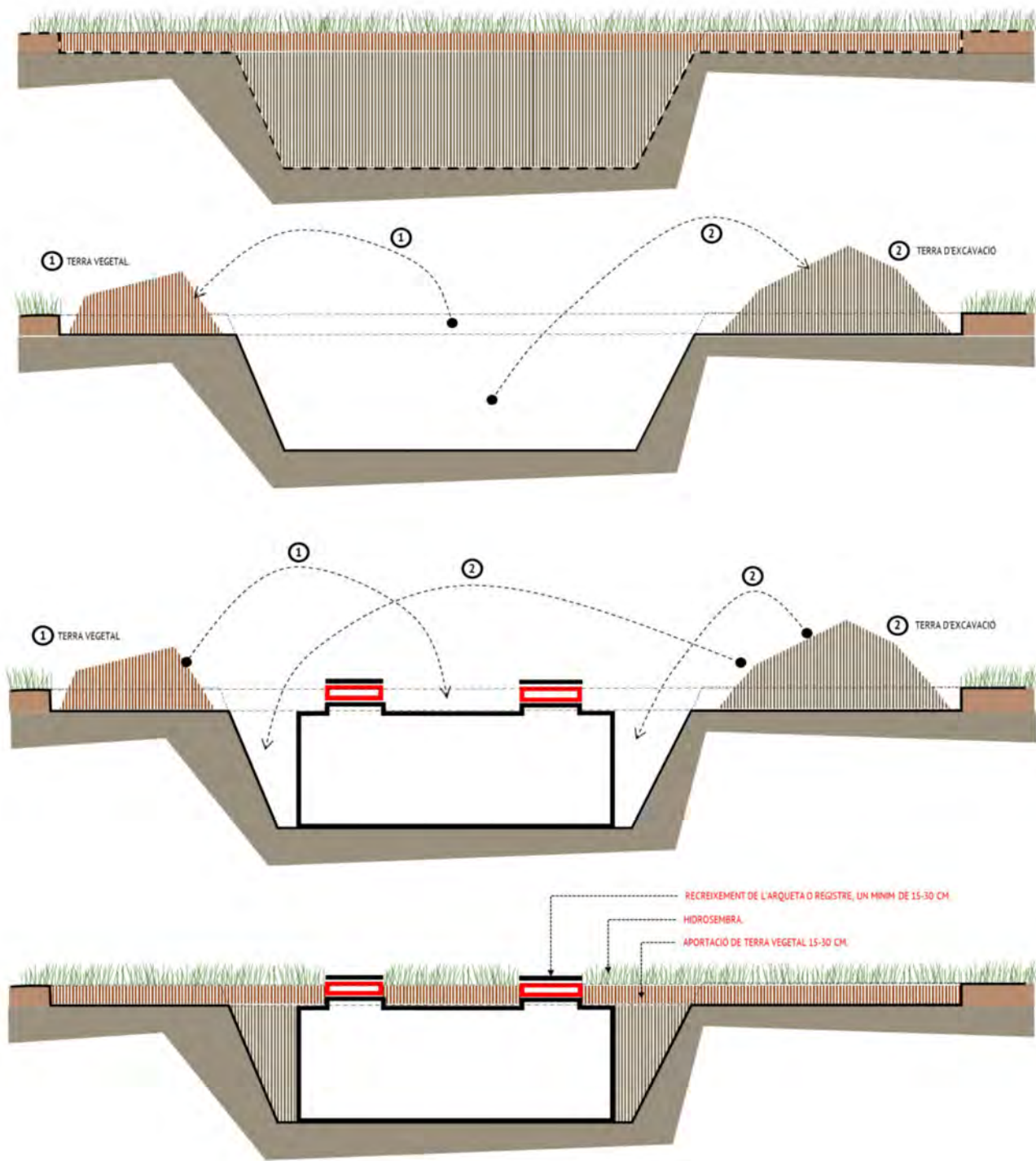




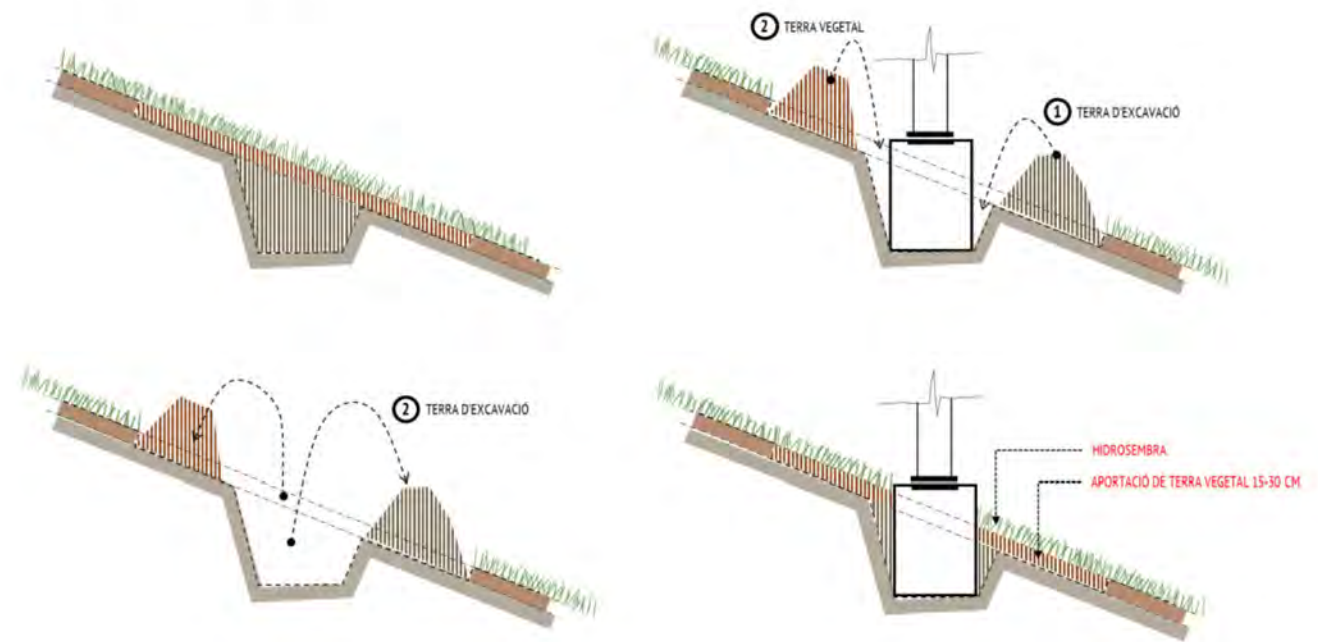
- LLEENDA**
- ÀMBIT ESTUDI
  - LÍMIT SÒL DE PROTECCIÓ TERRITORIAL SEGONS PLA TERRITORIAL PARCIAL DE L'ALT PIRINEU I ARAN
  - PISTES NOVES
- MESURES CORRECTORES**
- DESMUNT  
- Estesa 25 cm terra vegetal i hidrosembra
  - TERRAPLENS  
- Estesa 25 cm terra vegetal i hidrosembra
  - ZONES INALTERADES  
- Estesa 25 cm terra vegetal i sembra
  - ZONES PLANES  
- Estesa 25 cm terra vegetal



RESTAURACIÓ DE CONSTRUCCIONS SOTERRADES O SEMISOTERRADES




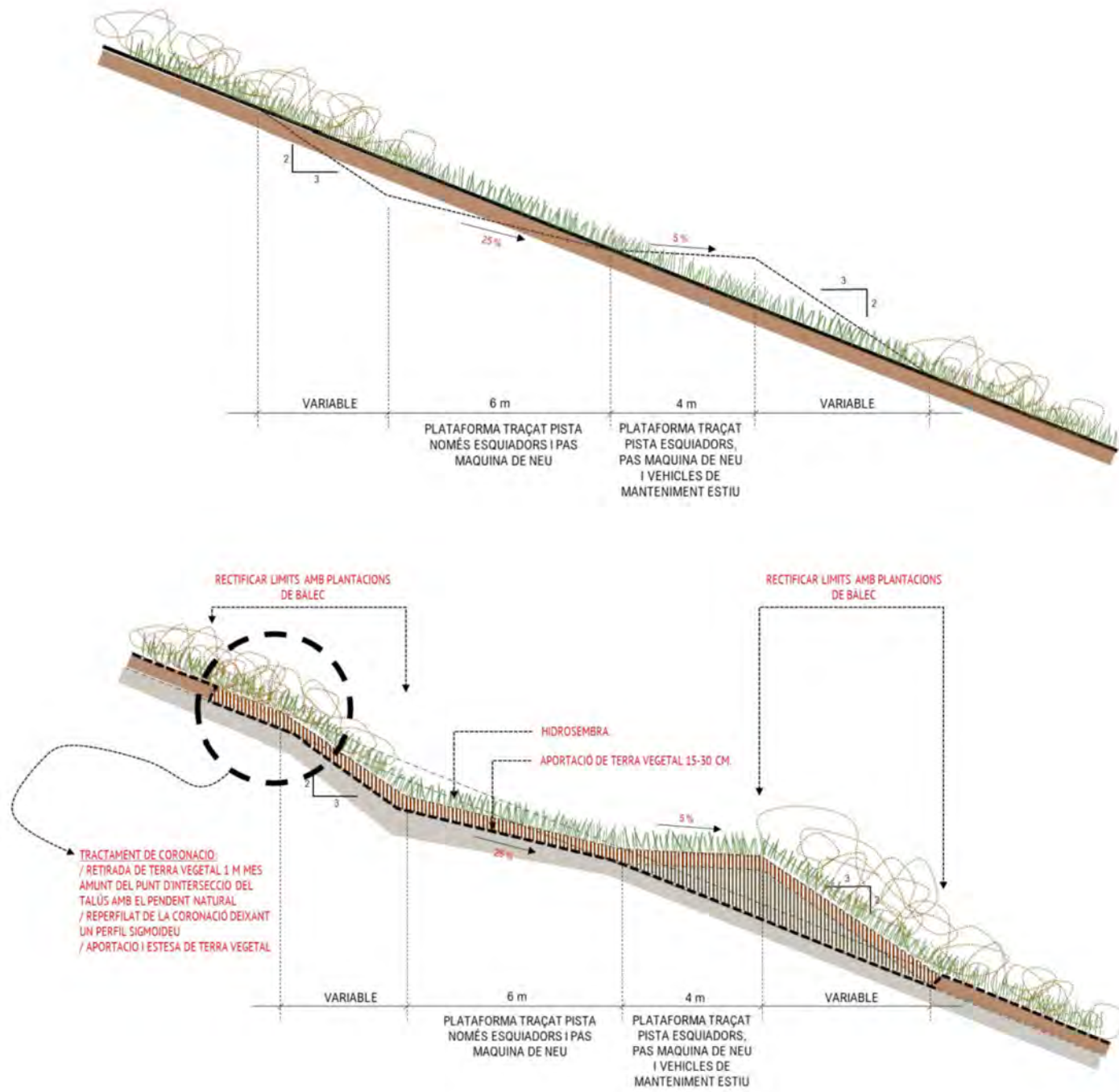
RESTAURACIÓ DE BASE PILONES





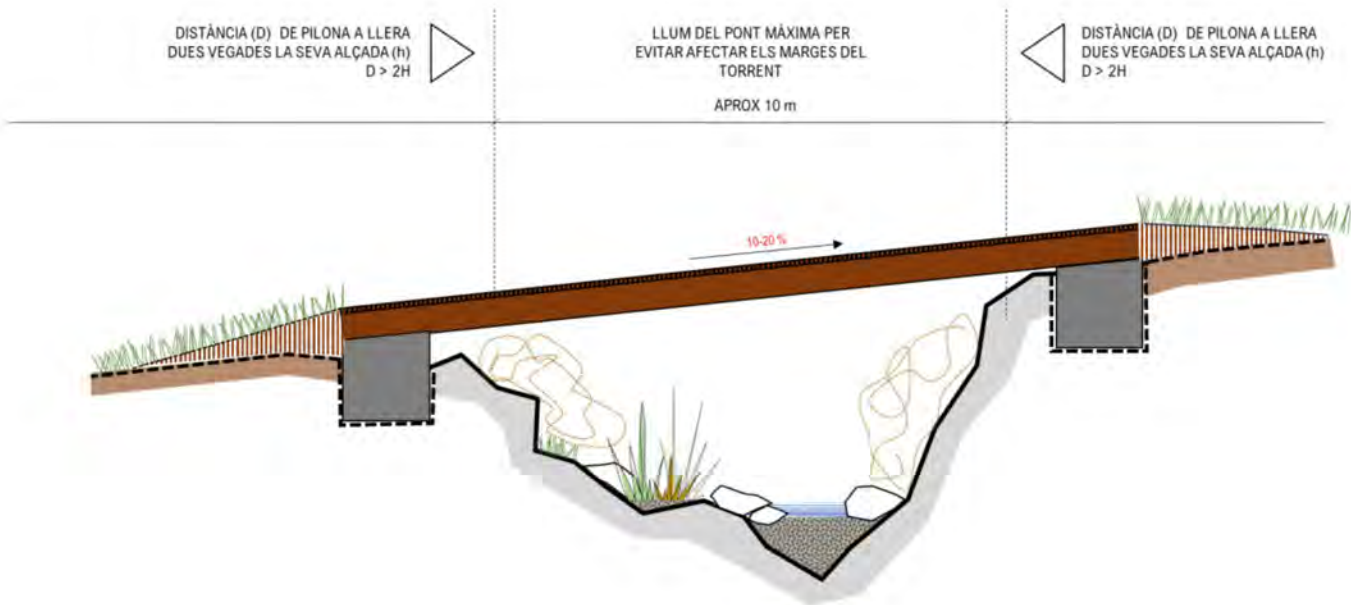
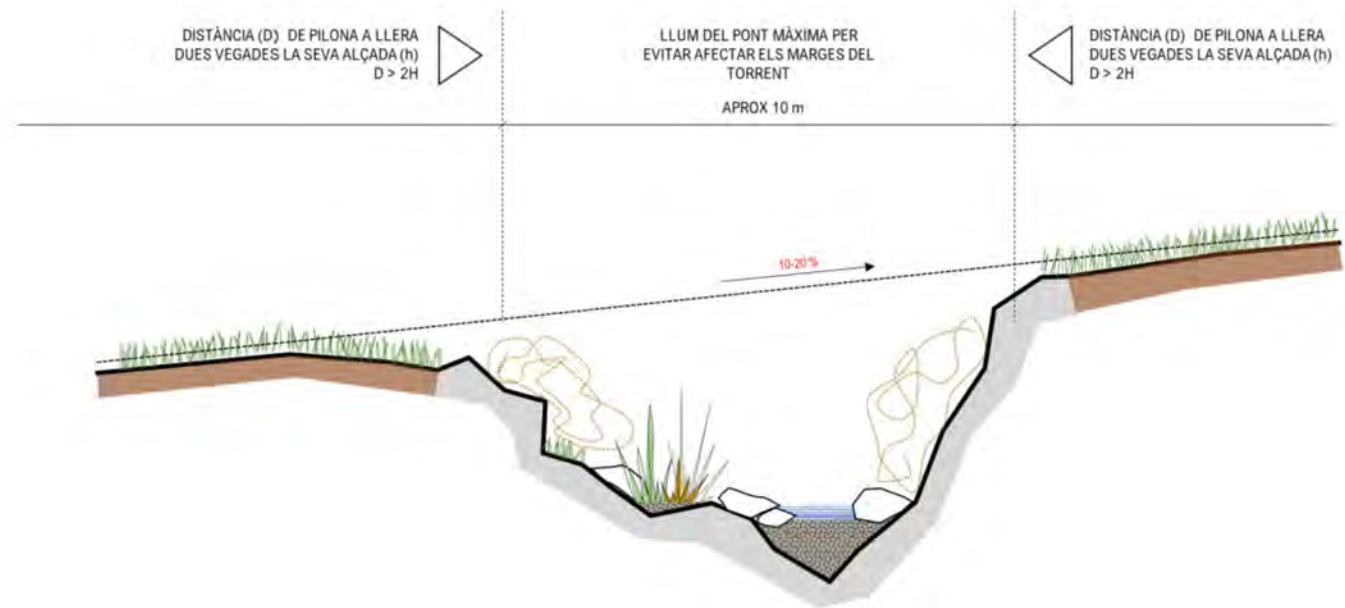
PROPOSTA GEOMÈTRICA I RESTAURACIÓ PISTA EN FLANQUEIG

PROPOSTA GEOMÈTRICA I RESTAURACIÓ PISTA EN FLANQUEIG DE FORTA PENDENT

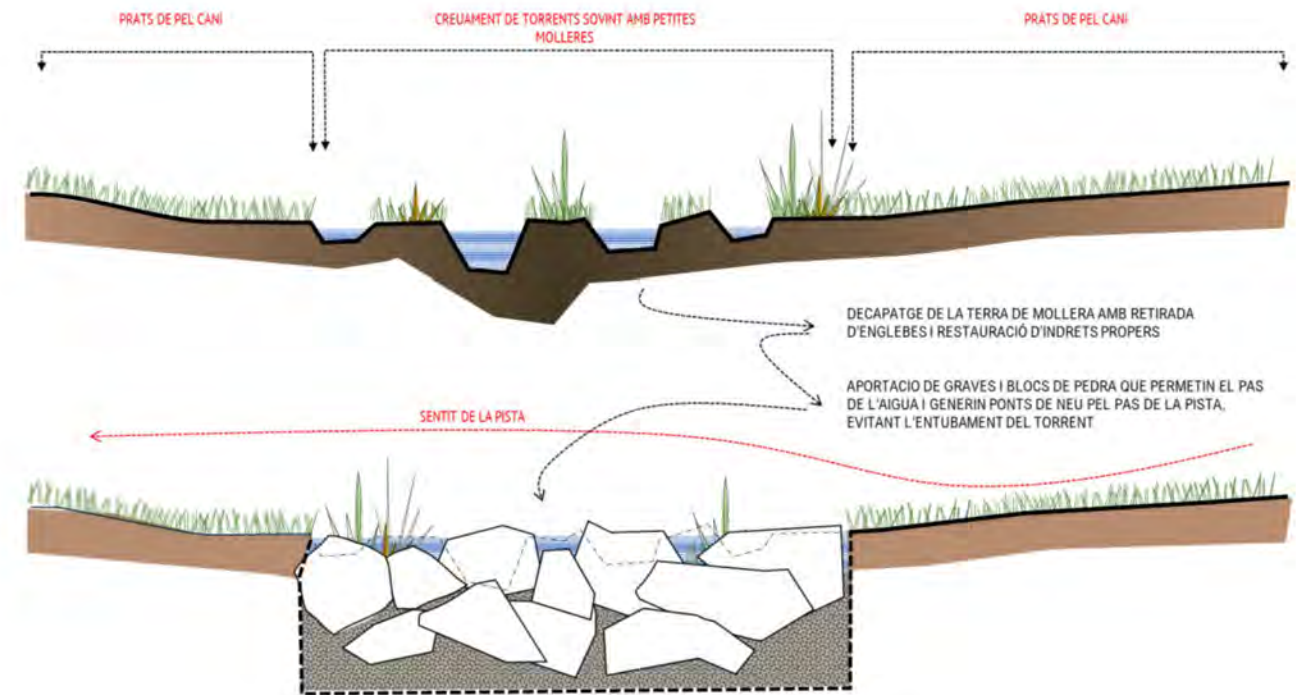




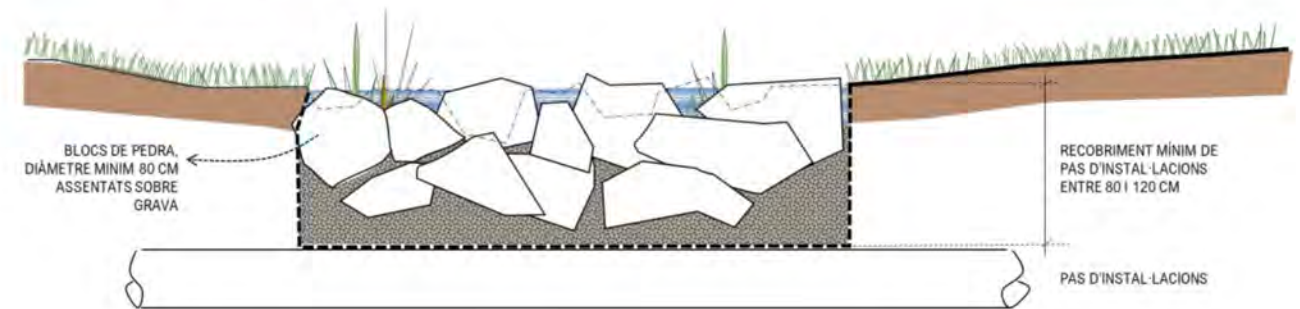
PAS DE RIU AMB PONT



PAS DE TORRENT

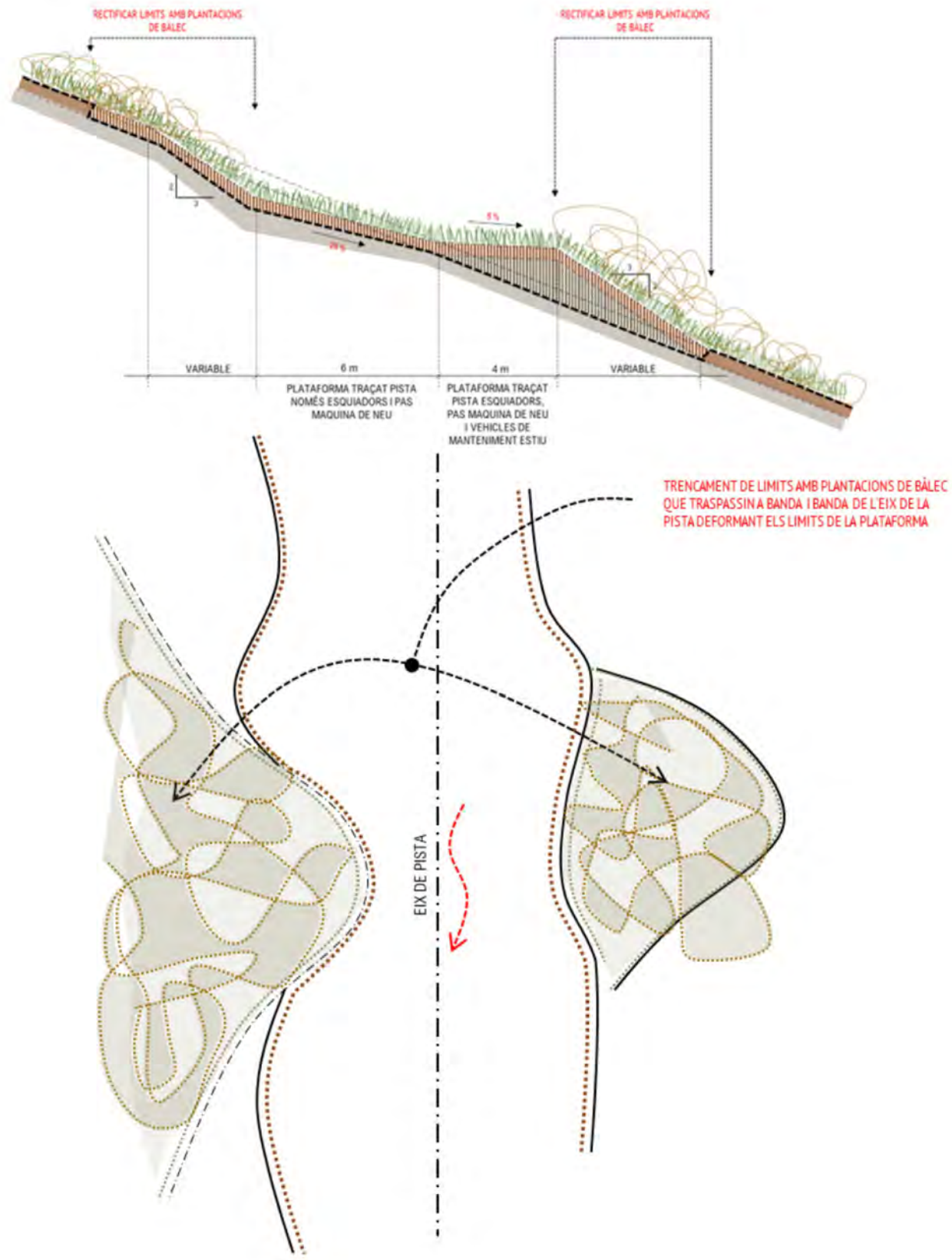


PAS D'INSTAL·LACIONS





### CORRECCIÓ DE PISTA EN PLANTA



### PROPOSTA GEOMÈTRICA I RESTAURACIÓ PISTA EN FLANQUEIG

